

MIDLER TIL TILTAK I VERNEOMRÅDER (KAP 1420 POST 31) - 2024

Foretaksnavn NASJONALPARKSTYRET FOR REISA NASJONALPARK OG RÁISDOUTTARHÁLTI
LANDSKAPSVERNOMRÅDE

Kontaktperson

Navn: Nina Andrea Storm

Utfyller

Navn: Nina Andrea Storm

Mottaker: Miljødirektoratet

SØKNAD

REFERANSEN.: 24S39199

Tiltak

Hvem søkes det på vegne av? Nasjonalpark- eller verneområdestyre

Oversikt over alle tiltak						
Pri.	Navn på tiltaket	Tiltakskategori	Tiltakstype	Verneområde	Øk. ansvarlig	Beløp
1	Informasjon- og formidlingstiltak	Tilrettelegging og informasjon	Oppføring av skilt og/eller infotavle	Reisa nasjonalpark/Ráisa álbmotlas meahcci (VV00000108)	Forvaltningsm.	130 000
2	Bevaring av nærskog ved rasteplasser	Skjøtsel av (tre)vegetasjon	Annet (utdypes i merknadsfeltet)	Reisa nasjonalpark/Ráisa álbmotlas meahcci (VV00000108)	Forvaltningsm.	50 000
3	Tiltaksplan Reisa NP og Ráisduottarháldi LVO	Annet	Annet (utdypes i beskrivelsesfeltet)	Reisa nasjonalpark/Ráisa álbmotlas meahcci (VV00000108)	Forvaltningsm.	1
4	Digitalt informasjonstiltak for besøkende	Tilrettelegging og informasjon	Annet (utdypes i beskrivelsesfeltet)	Reisa nasjonalpark/Ráisa álbmotlas meahcci (VV00000108)	Forvaltningsm.	50 000
5	Utbedring av sti ned til Sieimma	Tilrettelegging og informasjon	Opparbeide sti/kanalisering	Reisa nasjonalpark/Ráisa álbmotlas meahcci (VV00000108)	Forvaltningsm.	100 000
6	Bålpanne ved Ráisjávri gapahuk	Tilrettelegging og informasjon	Oppføring av publikumsanlegg (utkvikks-/fugletårn)	Reisa nasjonalpark/Ráisa álbmotlas meahcci (VV00000108)	Forvaltningsm.	10 000

7	Bevaring av myrområder i Reisa nasjonalpark	Restaurering	Utbedring av kjørespor	Reisa nasjonalpark/Ráisa álbmotlas meahcci (VV00000108)	Forvaltningsm.	100 000
8	Verneskiilt	Tilrettelegging og informasjon	Oppføring av skilt og/eller infotavle	Reisa nasjonalpark/Ráisa álbmotlas meahcci (VV00000108)	Forvaltningsm.	2 000
9	Stolper til verneskiilt	Tilrettelegging og informasjon	Oppføring av skilt og/eller infotavle	Reisa nasjonalpark/Ráisa álbmotlas meahcci (VV00000108)	Forvaltningsm.	2 000
						444 001

Informasjon- og formidlingstiltak

Prioritet: 1

Navn på tiltaket: Informasjon- og formidlingstiltak

Tiltakskategori: Tilrettelegging og informasjon

Tiltakstype: Oppføring av skilt og/eller infotavle

Fylke: Troms

Kommune: Nordreisa

Verneområde: Reisa nasjonalpark/Ráisa álbmotlas meahcci (VV00000108)

Beskrivelse av tiltaket:

Vi søker om midler for å gjennomføre en forbedring og oppgradering av informasjonen ved utvalgte innfallsporter til Reisa Nasjonalpark. Målet er å styrke merkevarestrategien der gamle plakater fortsatt henger, øke besøkendes opplevelse og kunnskap om nasjonalparkens unike natur, kultur, historie og aktiviteter før de entrer verneområdet. Følgende informasjonstiltak er planlagt:

- Ráisjávri: Trykke merkevareplakater om reindrift og hovedplakat RNP.
- Guolasjávri: Lage nye temaplakater om friluftsliv i samarbeid med Statskog for å få en helhetlig merkevarestrategi i området.
- Øvre Kirkestilla og Ovi Raishiin: Nytt startpunkt for historiske vandreruter, temaplakat friluftsliv og oppgradering av ØK skiltet. Utbedre skilting knyttet til omlegging av Nordkalottruta fra stien langs elva til Øvre stien.

Vi fokuserer informasjonstiltakene til utenfor verneområde i tilknytning til etablerte innfallsporter for å gi besøkende den informasjonen de trenger før de besøker nasjonalparken. Det merkes økt trykk på parkeringsplasser og sanitære anlegg som viser økt behov for informasjon. Styret er hovedansvarlig for informasjonstiltak og skal gjennomføre dette i henhold til Miljødirektoratets merkestrategi og gi allmennheten adgang til friluftsliv. Styret skal ikke opptre som næringsaktør, men bør innlede et samarbeid med lokalt reiseliv/øvrig reiseliv, samt det autoriserte besøkscenter.

Henviser til besøksstrategien som er en del av tiltaksplanen: God og tilpasset tilrettelegging og informasjon er våre viktigste verktøy for å motvirke og forebygge økt slitasje eller forstyrrelser på verneverdier, eksisterende bruk og tradisjonelle næringer. Bruk av verneområdene til rekreasjon og friluftsliv skal i størst mulig grad kanaliseres til eksisterende stier, løyper og anlegg.

Økonomisk ansvarlig: Forvaltningsmyndighet

Andre tilskuddsordninger:

Beløp det søkes om: Kr 130 000

Videreføring av pågående prosjekt? Nei

Har tiltaket forankring i skjøttelses- eller forvaltningsplan? Ja

Er tiltaket flerårig? Nei

Har dere en besøksstrategi for verneområdet (i produksjon eller ferdig)? Ja

Bevaring av nærskog ved rasteplasser

Prioritet: 2

Navn på tiltaket: Bevaring av nærskog ved rasteplasser

Tiltakskategori: Skjøttelse av (tre)vegetasjon

Tiltakstype: Annet (utdypes i merknadsfeltet)

Fylke: Troms

Kommune: Nordreisa

Verneområde: Reisa nasjonalpark/Ráisa álbmotlas meahcci (VV00000108)

Beskrivelse av tiltaket:

Vi søker om midler for å gjennomføre skjøttelstiltak ved rasteplasser knyttet til bevaringsmål i Reisa Nasjonalpark. Et av hovedmålene er å unngå villhogst av skogen, spesielt rundt etablerte rasteplasser, gammer, og hytter.

Vi foreslår å fortsette med utkjøring av ved til gammer, hytter, og etablerte rasteplasser langs elva. Dette tiltaket ser ut til å være effektivt for å hindre villhogst og beskytte skogen rundt disse områdene. Bevaringsmålene er relativt nye og metodikk for å vurdere tiltaket gjenstår å gjennomføres i 2024. Erfaringsmessig reduserer tiltaket risikoen for besøkende som tar seg til rette med egen vedhogst, noe som kan være skadelig for biomangfoldet og nasjonalparkens økosystem. I forvaltningsplanens risikoanalyse beskrives ulovlig hogst ved rasteplasser som meget sannsynlig, med fare for konsekvenser og bør vurderes tiltak som reduserer risiko og påvirkning. Kostnaden for innkjøp og tilkjøring av ved forventes å være omtrent kr 50 000,-. Ved å sørge for tilgjengelighet til ved, beskytter vi død ved som er viktig for biomangfoldet i nasjonalparken. Utforming av metodikk og måling av bevaringsmålet skal starte opp i 2024.

Økonomisk ansvarlig: Forvaltningsmyndighet

Andre tilskuddsordninger:

Beløp det søkes om: Kr 50 000

Videreføring av pågående prosjekt? Ja

Har tiltaket forankring i skjøttelses- eller forvaltningsplan? Ja

Er tiltaket flerårig? Ja

Tiltaksplan Reisa NP og Ráisduottarháldi LVO

Prioritet: 3

Navn på tiltaket: Tiltaksplan Reisa NP og Ráisduottarháldi LVO

Tiltakskategori: Annet

Tiltakstype: Annet (utdypes i beskrivelsesfeltet)

Fylke: Troms

Kommune: Nordreisa

Verneområde: Reisa nasjonalpark/Ráisa álbmotlas meahcci (VV00000108)

Beskrivelse av tiltaket:

Legger ved utarbeidet tiltaksplan for Reisa NP og Ráisduottarháldi LVO for 2024

Økonomisk ansvarlig: Forvaltningsmyndighet
Andre tilskuddsordninger:
Beløp det søkes om: Kr 1
Videreføring av pågående prosjekt? Nei
Har tiltaket forankring i skjøttelses- eller forvaltningsplan? Ja
Er tiltaket flerårig? Nei

Digitalt informasjonstiltak for besøkende

Prioritet: 4
Navn på tiltaket: Digitalt informasjonstiltak for besøkende
Tiltakskategori: Tilrettelegging og informasjon
Tiltakstype: Annet (utdypes i beskrivelsesfeltet)
Fylke: Troms
Kommune: Nordreisa
Verneområde: Reisa nasjonalpark/Ráisa álbmotlas meahcci (VV00000108)
Beskrivelse av tiltaket:

Vi søker om midler for å delta på et samarbeidsprosjekt med Halti nasjonalparksenter, Nordreisa nasjonalparkkommune, Kilpisjärvi biological research station og Salt Lofoten. Målet med prosjektet er å utforske digitale tjenester som gir besøkende en dypere forståelse av natur, forskning og landskap i nasjonalparkområdet. Vi ønsker å delta i prosjektet for å lære om videreutviklingen av digitale tjenester for å berike besøksopplevelsen og øke kunnskapen om naturen, forskningen, økosystem og kulturen i området.

Digitale tjenester med kunnskapsbasert innhold tiltrekker seg besøkende med interesse for lokale natur- og kulturhistorier som gir økt miljømessig bærekraft. Inspirert av produktet "Science Trails" i Kilpisjärvi, Finland, ønsker vi å utforske mulighetene for å iverksette et lignende konsept i en av de mest besøkte delene av nasjonalparkkommunen. Kvænnens friluftsområde er foreslått, nær Reisaautløpet naturreservat. Dette er et godt tilrettelagt og besøkt område med lokale og tilreisende gjester. Den digitale tjenesten vil kunne gi besøkende informasjon fra sin mobil om naturen, økosystemene og kulturen i området langs utvalgte punkter på stien de følger.

Vi forventer at et slikt tiltak vil øke verdiskapingen og besøksopplevelsen i nasjonalparkkommunen, og at besøkende vil tilbringe lengre tid i området. Kvænnens sin nærhet til besøkscenteret for Reisa nasjonalpark gjør det til et attraktivt tilbud for de som ikke ønsker å reise lange avstander for å besøke nasjonalparken og bidrar til å spre besøkstrykket. Dette området tåler mye besøk og er allerede godt tilrettelagt. Det å fokusere på områder utenfor nasjonalparken er i tråd med forvaltningsplanen og besøksstrategien, og vil kunne begrense trykket på mer sårbare områder. Ønsket Effekt: Øke besøkendes opplevelse og kunnskapen om naturen og kulturen i området, forlenge besøkstiden til området, bidra til økonomisk og miljømessig bærekraft og lokal verdiskaping.

Økonomisk ansvarlig: Forvaltningsmyndighet
Andre tilskuddsordninger:
Beløp det søkes om: Kr 50 000
Videreføring av pågående prosjekt? Nei
Har tiltaket forankring i skjøttelses- eller forvaltningsplan? Ja
Er tiltaket flerårig? Ja
Har dere en besøksstrategi for verneområdet (i produksjon eller ferdig)? Ja

Utbedring av sti ned til Sieimma

Prioritet: 5

Navn på tiltaket: Utbedring av sti ned til Sieimma

Tiltakskategori: Tilrettelegging og informasjon

Tiltakstype: Opparbeide sti/kanalisering

Fylke: Troms

Kommune: Nordreisa

Verneområde: Reisa nasjonalpark/Ráisa álbmotlas meahcci (VV00000108)

Beskrivelse av tiltaket:

Stien til Sieimma er den mest brukte stien av besøkende i nasjonalparken. Den siste biten fra øvrestien og ned er vanskelig å ta seg fram. Her ønsker vi å gjøre arbeid for å gjøre stien lettere fremkommelig. På denne måten kan vi begrense skade i terrenget. Dette knytter seg til naturmangfoldloven For å unngå eller begrense skader på naturmangfoldet skal det tas utgangspunkt i slike driftsmetoder og slik teknikk og lokalisering som, ut fra en samlet vurdering av tidligere, nåværende og fremtidig bruk av mangfoldet og økonomiske forhold, gir de beste samfunnsmessige resultater.

Økonomisk ansvarlig: Forvaltningsmyndighet

Andre tilskuddsordninger:

Beløp det søkes om: Kr 100 000

Videreføring av pågående prosjekt? Nei

Har tiltaket forankring i skjøttelses- eller forvaltningsplan? Ja

Er tiltaket flerårig? Ja

Har dere en besøksstrategi for verneområdet (i produksjon eller ferdig)? Nei

Bålpanne ved Ráisjávri gapahuk

Prioritet: 6

Navn på tiltaket: Bålpanne ved Ráisjávri gapahuk

Tiltakskategori: Tilrettelegging og informasjon

Tiltakstype: Oppføring av publikumsanlegg (utkvikks-/fugletårn)

Fylke: Troms

Kommune: Nordreisa

Verneområde: Reisa nasjonalpark/Ráisa álbmotlas meahcci (VV00000108)

Beskrivelse av tiltaket:

Det ble bygd ferdig en gapahuk i 2023 ved Ráisjávri for å gi ly til vandrere og andre besøkende. For å unngå at det etableres en uoffisiell bålplass her, ønsker vi å kjøpe inn en bålpanne som kan plasseres ved gapahuken.

Økonomisk ansvarlig: Forvaltningsmyndighet

Andre tilskuddsordninger:

Beløp det søkes om: Kr 10 000

Videreføring av pågående prosjekt? Nei

Har tiltaket forankring i skjøttelses- eller forvaltningsplan? Ja

Er tiltaket flerårig? Nei

Har dere en besøksstrategi for verneområdet (i produksjon eller ferdig)? Ja

Bevaring av myrområder i Reisa nasjonalpark

Prioritet: 7

Navn på tiltaket: Bevaring av myrområder i Reisa nasjonalpark

Tiltakskategori: Restaurering

Tiltakstype: Utbedring av kjørespor

Fylke: Troms

Kommune: Nordreisa

Verneområde: Reisa nasjonalpark/Ráisa álbmotlas meahcci (VV00000108)

Beskrivelse av tiltaket:

Vi søker om tiltaksmidler for å bevare myrområder i Reisa Nasjonalpark ved bruk av geonett og klopper. Tiltaket er nødvendig for å hindre ytterligere skade i terrenget. Dette tiltaket er direkte knyttet til ett av fire sentrale bevaringsmål for Reisa Nasjonalpark - å hindre etablering av nye faste kjørespor i området. I forvaltningsplanens risikoanalyse beskrives slitasje fra ATV-spor som meget sannsynlig, med fare for konsekvenser. Myr og våtmark er spesielt sårbare for tråkk og kjørespor, som kan få langvarig eller permanent effekt. Denne risikoen understreker viktigheten av å iverksette tiltak som effektivt reduserer både risikoen og påvirkningen på miljøet.

Gjennom vurderinger utført høsten 2023 har vi identifisert et større område mellom Sáitejávri - Ráisjávri som krever tiltak umiddelbart. Prioritering av områder i 2024 gjøres i samarbeid med Statens Naturoppsyn (SNO), NINA, fjelltjenesten og reindrifta. Verneområde-forvaltningen ønsker å utarbeide en skjøtelsesplan for restaurering og tiltak på kjørespor i Reisa nasjonalpark i tilknytning til dette. Tiltaket ble så vidt påbegynt i 2023.

Dette tiltaket vil ha en positiv innvirkning på naturmangfoldet ved å bevare myrområdene og for å opprettholde økosystemfunksjoner, struktur og produktivitet i myrområdet. Geonett og klopper vil redusere den samlede belastningen på området og redusere sannsynligheten for at det dannes nye kjørespor. Tiltaket tar utgangspunkt i bærekraftige driftsmetoder og teknikker som, basert på en helhetlig vurdering av nåværende og fremtidig bruk, gir gunstige samfunnsmessige resultater for å unngå eller begrense skader på naturmangfoldet. Siden tiltaket berører samiske interesser direkte, har vi lagt tilbørlig vekt på hensynet til naturgrunnlaget for samisk kultur.

Økonomisk ansvarlig: Forvaltningsmyndighet

Andre tilskuddsordninger:

Beløp det søkes om: Kr 100 000

Videreføring av pågående prosjekt? Ja

Har tiltaket forankring i skjøtelses- eller forvaltningsplan? Ja

Er tiltaket flerårig? Ja

Verneskiilt

Prioritet: 8

Navn på tiltaket: Verneskiilt

Tiltakskategori: Tilrettelegging og informasjon

Tiltakstype: Oppføring av skilt og/eller infotavle

Fylke: Troms

Kommune: Nordreisa

Verneområde: Reisa nasjonalpark/Ráisa álbmotlas meahcci (VV00000108)

Beskrivelse av tiltaket:

Det er behov for å supplere med verneskiilt langs nasjonalparkgrensa etter plan og tilbakemelding fra SNO. Verneområdet har en del kjørespor som går inn i verneområdet. Det gjelder spesielt sør i nasjonalparken. Det er behov for to skilt om forbud med el-sykkel i verneområdene som plasseres sammen med verneskiilt ved Ráisjávri og Guolasjávri. Det ønskes 5 nye verneskiilt og stolper og 2 skilt med forbud mot elsykkel.

Økonomisk ansvarlig: Forvaltningsmyndighet

Andre tilskuddsordninger:

Beløp det søkes om: Kr 2 000

Videreføring av pågående prosjekt? Nei

Har tiltaket forankring i skjøtelses- eller forvaltningsplan? Ja

Er tiltaket flerårig? Nei

Har dere en besøksstrategi for verneområdet (i produksjon eller ferdig)? Ja

Stolper til verneskilt

Prioritet: 9

Navn på tiltaket: Stolper til verneskilt

Tiltakskategori: Tilrettelegging og informasjon

Tiltakstype: Oppføring av skilt og/eller infotavle

Fylke: Troms

Kommune: Nordreisa

Verneområde: Reisa nasjonalpark/Ráisa álbmotlas meahcci (VV00000108)

Beskrivelse av tiltaket:

Det er behov for å supplere med verneskilt langs nasjonalparkgrensa etter plan og tilbakemelding fra SNO. Verneområdet har en del kjørespor som går inn i verneområdet. Det gjelder spesielt sør i nasjonalparken. Det er behov for to skilt om forbud med el-sykkel i verneområdene som plasseres sammen med verneskilt ved Ráisjávri og Guolasjávri. Det ønskes 5 nye verneskilt og 5 stolper og 2 skilt med forbud mot elsykkel.

Økonomisk ansvarlig: Forvaltningsmyndighet

Andre tilskuddsordninger:

Beløp det søkes om: Kr 2 000








Videreføring av pågående prosjekt? Nei

Har tiltaket forankring i skjøttelses- eller forvaltningsplan? Ja

Er tiltaket flerårig? Nei

Har dere en besøksstrategi for verneområdet (i produksjon eller ferdig)? Ja

Vedlegg

-  Mulige myrer for tiltak på mellom Saitejavri og Raisjavri.pdf (Utvidet rapport)
-  Fra vedteigen ved Nedrefosshytta.jpg ()
-  Bilde fra Øvre Kirkestille og opp til OR.png (Bilde)
-  Guoullas skilt stolpe.jpg (Bilde)
-  Skilting ved bussparkering ØK.png (Bilde)
-  Tiltaksplan 2024 Reisa NP Miljødir.pdf (Utvidet rapport)
-  2 til 1.jpeg (Bilde)

 Nina Andrea Storm for NASJONALPARKSTYRET FOR REISA NASJONALPARK OG RÁISDOUTTARHÁLTI
LANDSKAPSVERNOMRÅDE

Lvert 08.01.2024