

Foretaksnavn SULA JEGER OG FISKERFORENING

Kontaktperson

Navn: Kenneth Strandabø

Økonomisk aktivitet og kryssfinansiering

Søker utøver økonomisk aktivitet? Nei

Utfyller

Navn: Kenneth Strandabø

Mottaker: Miljødirektoratet

SØKNAD

REFERANSENØ.: 24SA12B2

Formålet med søknaden

Hva søker du om? Utredninger og andre tjenestekjøp

Habitatkartlegging og tiltaksplan i Mauseidvassdra

Varighet: 01.01.2024 - 14.11.2024

Beskrivelse av tiltaket:

Mausaelva I Mauseidvåg I Møre og Romsdal.

Mausaelva hadde en gang en tallrik bestand av sjørret og ål. Men pga veibygging og en rekke industriaktiviteter er den anadrome delen av elven redusert betraktelig. Bestanden av sjørret er i dag på kritisk nivå. Og bare ca 160m av elven er anadrom.

Vassdraget er kartlagt av meg selv i sammenheng med et prosjekt som heter «mange bekker små». Prosjektet er et samarbeidsprosjekt mellom Fylkeskommunen, Statsforvalteren og Norges Jeger og Fiskeforbund.

I den sammenheng ble det avdekket at vandringshinderene i stor grad var fylkesveier. Fylkeskommunen og Statsforvalter har innsett potensiale for restaurering i dette vassdraget og har derfor satt i gang prosjektering av fisketrapper. Dette etter å bevitnet hinderene selv og benyttet eksperter. Eksternt firma har blitt hyret inn for å tegne fisketrapper. Se vedlagt notat fra Sweco. Endelig rapport fra Sweco kommer før jul har vi blitt fortalt. Fisketrapper blir mest sannsynlig bygget i 2024.

Etter fisketrappene er bygget blir forhåpentligvis hele vassdraget tilgjengelig for sjørret. Da øker anadrom lengde fra 160m til i underkant av 2km. Dette inkludert innsjøen og tilhørende elv tverråna, se vedlagt skjermklipp, eller se på kartløsningen til mange bekker små prosjektet. Medregnet areal for innsjøen og tverråna blir anadromt areal over åtte hundre ganger større enn i dag.

Statforvalteren har uttalt at dette er et vassdrag med stort restaureringspotensiale og bør prioriteres.

Vandringshinderene blir altså mest sannsynlig rettet opp ila 2024.

Vassdraget har preg av menneskelige inngrep og vi ønsker at en profesjonell aktør kartlegger og vurderer kvalitet på habitatene i hele vassdraget, ønsker og forslag og tiltaksplan for eventuelle utbedringer. Se vedlagt tilbud fra NORCE, tilbudet er noen år gammel, og prisen har dermed økt til 75 000kr inkl mva.

Mvh
Kenneth Strandabø

Har du fått de nødvendige tillatelsene fra f.eks. kommune og statsforvalter? Ja
Er det mottatt tilskudd fra Miljødirektoratet til tiltaket tidligere? Nei

Søkerkategori: Organisert lag

I hvilke(t) fylke(r) skal tiltaket gjennomføres? Møre og Romsdal

Vannforekomst: 101-121-R - Mausaelva

Søkes det om midler til tiltaket gjennom andre tilskuddsordninger? Hvilke?

Budsjett

Kostnader	Beløp
Timer egne ansatte (0 x kr 0 per time)	0
Dugnadstimer frivillige (0 x kr 300 per time)	0
Kjøp av tjenester	0
Transport (kjøring)	0
Utgifter til investeringer	0
Habitatkartlegging utført av NORCE, se vedlegg og søknadstekst	75 000
Sum kostnader	75 000

Finansiering	Beløp
Samlet kostnad	75 000
- Dugnadstimer frivillige (0 x kr 300 per time)	0
- Egne midler	0
- Andre offentlige tilskudd	0
- Annen finansiering	0
Omsøkt tilskudd	75 000





Kan tiltaket/deler av tiltaket gjennomføres med mindre tilskudd enn omsøkt? Nei

Eventuelle merknader:

Ta kontakt om det er noe mer dere trenger av info for å vurdere søknaden.

Som skrevet i prosjektbeskrivelsen så har prisen på kartleggingen økt siden 2021, og ny pris er da 75 000 inkl mva.

Vedlegg

-  Tilbudsbrev-NORCE_LFI_Mauseidvassdraget-habitatkartlegging-og-tiltaksplan.pdf (Detaljert prosjektbeskrivelse)
-  Anadrome lengde etter utbedringer.PNG (Bilde)
-  dagens anadrome lengde.PNG (Bilde)
-  Mausaelva - notat fiskevandring (1).pdf (Annet)

 **Kenneth Strandabø for SULA JEGER OG FISKERFORENING**

Lvert 15.11.2023