

MIDLER TIL TILTAK I VERNEOMRÅDER (KAP 1420 POST 31) - 2022

Foretaksnavn ØVRE PASVIK NASJONALPARKSTYRE/ BÁHCÁVEAJI ÁLBMOTMEAHCCI

Kontaktperson

Navn: Rolf Erik S Kollstrøm

Utfyller

Navn: Rolf Erik S Kollstrøm

Mottaker: Miljødirektoratet

SØKNAD

REFERANSENR.: 22S160DF

Tiltak

Hvem søkes det på vegne av? Nasjonalpark- eller verneområdestyre

Oversikt over alle tiltak						
Pri.	Navn på tiltaket	Tiltakskategori	Tiltakstype	Verneområde	Øk. ansvarlig	Beløp
1	Opprustning av startpunkt/p-plass og adkomstveg	Tilrettelegging og informasjon	Oppføring av innfallsport/P-plass	Øvre Pasvik landskapsvernområde med plantelivsfredning/Báhcavejji suodjemeahcci ja beahcevuovddi ráfáidahttin (VV00002200)	Forvaltningsm.	100 000
2	Etablering av Informasjonspunkt Gjøken	Tilrettelegging og informasjon	Oppføring av innfallsport/P-plass	Øvre Pasvik nasjonalpark/Báhcavejji Álbmotmeahcci (VV00000012)	Forvaltningsm.	500 000
3	Ved, gass og sikkerhetsutstyr.	Tilrettelegging og informasjon	Annet (utdypes i beskrivelsesfeltet)	Øvre Pasvik nasjonalpark/Báhcavejji Álbmotmeahcci (VV00000012)	Forvaltningsm.	30 000
4	Tjenestekjøp lokal parkvokter	Annet	Annet (utdypes i beskrivelsesfeltet)	Øvre Pasvik nasjonalpark/Báhcavejji Álbmotmeahcci (VV00000012)	Lokalt SNO	60 000
5	Stikking av skitrase til Ellenvannskoia	Tilrettelegging og informasjon	Opparbeide sti/kanalisering	Øvre Pasvik nasjonalpark/Báhcavejji Álbmotmeahcci (VV00000012)	Forvaltningsm.	10 000
6	Klopplegging og utlegging av flis	Tilrettelegging og informasjon	Opparbeide sti/kanalisering	Øvre Pasvik nasjonalpark/Báhcavejji Álbmotmeahcci (VV00000012)	Forvaltningsm.	200 000
7	Tilrettelegging for padling	Tilrettelegging og informasjon	Opparbeide sti/kanalisering	Øvre Pasvik landskapsvernområde med plantelivsfredning/Báhcavejji suodjemeahcci ja beahcevuovddi ráfáidahttin (VV00002200)	Forvaltningsm.	200 000

8	Tilrettelegging for sykling	Tilrettelegging og informasjon	Opparbeide sti/kanalisering	Øvre Pasvik landskapsvernområde med plantelivsfredning/Báhcavejji suodjemeahcci ja beahcevuovddi ráfáidahttin (VV00002200)	Forvaltningsm.	75 000
9	Bygge større vedbod ved Ellenvannskoia	Tilrettelegging og informasjon	Annet (utdypes i beskrivelsesfeltet)	Øvre Pasvik nasjonalpark/Báhcavejji Álbmotmeahcci (VV00000012)	Forvaltningsm.	85 000
10	Samlet pott	Pott for gjennomføring av prioriterte tiltak			Forvaltningsm.	700 000
						1 960 000

Opprustning av startpunkt/p-plass og adkomstveg

Prioritet: 1

Navn på tiltaket: Opprustning av startpunkt/p-plass og adkomstveg

Tiltakskategori: Tilrettelegging og informasjon

Tiltakstype: Oppføring av innfallsport/P-plass

Fylke: Troms og Finnmark

Kommune:

Verneområde: Øvre Pasvik landskapsvernområde med plantelivsfredning/Báhcavejji suodjemeahcci ja beahcevuovddi ráfáidahttin (VV00002200)

Beskrivelse av tiltaket:

Behov for grusing og kantrydding ved startpunktene/P-plasser Grensefoss og Sortbrysttjern. I tillegg er det årlige behov for tiltak for å bedre standarden på de 2 skogsvegene som alle besøkende til Øvre Pasvik nasjonalpark må bruke inn til startpunktene, bl.a. ved grøfting, stikkrenner, kantrydding og høvling. Dette gjelder spesielt Grensefossvegen i Øvre Pasvik landskapsvernområde (19 km) og i tillegg Sortbrysttjernvegen (9 km). Disse to vegene ble skiltet etter initiativ fra nasjonalparkstyret, etter ny standard i 2021, se vedlegg. Øvre Pasvik nasjonalparkstyre er med i "Vegrådet for skogsvegene i Pasvik" og ved å skyte inn en årlig andel har vi alltid i samarbeid med andre fått til bedre standard på adkomstvegene som brukes av våre besøkende, med større verdi/innsats enn styrets andel i veglaget. Se vedlagte årsmelding fra Vegrådet 2020.

Økonomisk ansvarlig: Forvaltningsmyndighet

Andre tilskuddsordninger:

Beløp det søkes om: Kr 100 000

Videreføring av pågående prosjekt? Ja

Har tiltaket forankring i skjøtelses- eller forvaltningsplan? Ja

Er tiltaket flerårig? Ja

Har dere en besøksstrategi for verneområdet (i produksjon eller ferdig)? Ja

Etablering av Informasjonspunkt Gjøken

Prioritet: 2

Navn på tiltaket: Etablering av Informasjonspunkt Gjøken

Tiltakskategori: Tilrettelegging og informasjon

Tiltakstype: Oppføring av innfallsport/P-plass

Fylke: Troms og Finnmark

Kommune:

Verneområde: Øvre Pasvik nasjonalpark/Báhcavejji Álbmotmeahcci (VV00000012)

Beskrivelse av tiltaket:

Nå er etableringen av Informasjonspunkt Gjøken i siste fase. Denne etableringen i randsonen til verneområdene i Øvre

Pasvik er en del av Kolarctic PAN (2019-2022) som avsluttes ultimo august 2022. I år er fokus å etablere nytt hovedhus på Informasjonspunkt Gjøken (nasjonalparkstyret er byggherre) og publikumsutstilling (ansvarlig Besøksenteret for ØPN), se vedlagte samarbeidsavtale, tilbudsgrunnlag og Facebook: @OvrePasvik. Flytting og gjenoppbygging av Gjøkvannskoia med nytt inngangsparti er planlagt av arkitekt og tildelt Varja Entreprenør som vant anbudet på en sum av kr 2.570.000. Resterende av kontraktsum i 2022 er omlag 1.6 mill kr. I høst fikk vi opp vegskilt til Informasjonspunktet, se vedlagte bilde. Nasjonalparkstyrets har også søkt godkjenning som en International Dark Sky Park; <https://www.darksky.org/>, hvor publikumsinformasjon skal skje fra Informasjonspunktet.

Økonomisk ansvarlig: Forvaltningsmyndighet

Andre tilskuddsordninger: Andre tilskuddsordninger: Kolarctic PAN, Regionale utviklingsmidler

Beløp det søkes om: Kr 500 000

Videreføring av pågående prosjekt? Ja

Har tiltaket forankring i skjøttelses- eller forvaltningsplan? Ja

Er tiltaket flerårig? Ja

Har dere en besøksstrategi for verneområdet (i produksjon eller ferdig)? Ja

Ved, gass og sikkerhetsutstyr.

Prioritet: 3

Navn på tiltaket: Ved, gass og sikkerhetsutstyr.

Tiltakskategori: Tilrettelegging og informasjon

Tiltakstype: Annet (utdypes i beskrivelsesfeltet)

Fylke: Troms og Finnmark

Kommune:

Verneområde: Øvre Pasvik nasjonalpark/Báhccaveaji Álbmotmeahcci (VV00000012)

Beskrivelse av tiltaket:

Ved og gass til de åpne koiene ved Ellenvann og Piilola, samt gapahuker og rasteplasser ved startpunkt. I tillegg sikkerhetsutstyr til koiene, brann- og gassvern.

Økonomisk ansvarlig: Forvaltningsmyndighet

Andre tilskuddsordninger:

Beløp det søkes om: Kr 30 000

Videreføring av pågående prosjekt? Ja

Har tiltaket forankring i skjøttelses- eller forvaltningsplan? Ja

Er tiltaket flerårig? Ja

Har dere en besøksstrategi for verneområdet (i produksjon eller ferdig)? Ja

Tjenestekjøp lokal parkvokter

Prioritet: 4

Navn på tiltaket: Tjenestekjøp lokal parkvokter

Tiltakskategori: Annet

Tiltakstype: Annet (utdypes i beskrivelsesfeltet)

Fylke: Troms og Finnmark

Kommune:

Verneområde: Øvre Pasvik nasjonalpark/Báhccaveaji Álbmotmeahcci (VV00000012)

Beskrivelse av tiltaket:

Tjenestekjøp Arnstein Kalliainen, bosatt Vaggetem. Oppfølging av prioriterte tiltak; overvåking sårbare fuglearter, tilsyn åpne koi, opprydning gjerder, etablering av leirplass og vedlikeholdsarbeid i Øvre Pasvik nasjonalpark og landskapsvernområde. Nasjonalparkstyret ser et behov for å opprettholde den lokale oppsynskompetansen som er knyttet til Øvre Pasvik nasjonalpark og Øvre Pasvik landskapsvernområde. Verneområdene ligger langt fra kontorsted til lokalt SNO og erfaringer har vist at det er svært viktig med nærhet og lokal kjennskap i forbindelse med f.eks. redningsoperasjoner og skogbrann. Det samme forhold gjelder i forbindelse med arbeidet som foregår med oppbygging av Innfallsport/Informasjonspunkt ved Gjøken i Øvre Pasvik

Økonomisk ansvarlig: Lokalt SNO

Navn på SNO-ansatt: Jørn Monsen

Andre tilskuddsordninger:

Beløp det søkes om: Kr 60 000

Videreføring av pågående prosjekt? Ja

Har tiltaket forankring i skjøttelses- eller forvaltningsplan? Ja

Er tiltaket flerårig? Ja

Stikking av skitrase til Ellenvannskoia

Prioritet: 5

Navn på tiltaket: Stikking av skitrase til Ellenvannskoia

Tiltakskategori: Tilrettelegging og informasjon

Tiltakstype: Opparbeide sti/kanalisering

Fylke: Troms og Finnmark

Kommune:

Verneområde: Øvre Pasvik nasjonalpark/Báhccaveaji Álbmotmeahcci (VV00000012)

Beskrivelse av tiltaket:

Det merkes en trase for skiløpere fra Startpunkt Sortbrysttjern, over vannet (Sortbrysttjern) og inn til første åpne koi ved Ellenvann i nasjonalparken. Dette er eneste tilretteleggingstiltaket vinterstid, -av hensyn til reindrifta. Øvre Pasvik nasjonalpark er en viktig vinterbeiteområde og reinen krever ro i denne perioden. Derfor har vi en avtale med de lokale reindriftsutøvere om at de kvister den løypetraseen de selv bruker når det passer i forhold til reinens bruk av området. Nasjonalparkstyret betaler en årlig sum for dette arbeidet og da stiller reindrifta med bjørkestikker (som de har hugd lokalt men utenfor nasjonalparken) og merker traseen så snart det er høvelig i forhold til snøforhold og deres egen drift. I inneværende sesong ble faktisk mesteparten av traseen merket før jul, ellers skjer det som regel i løpet av januar, se vedlagte bilde.

Økonomisk ansvarlig: Forvaltningsmyndighet

Andre tilskuddsordninger:

Beløp det søkes om: Kr 10 000

Videreføring av pågående prosjekt? Ja

Har tiltaket forankring i skjøttelses- eller forvaltningsplan? Ja

Er tiltaket flerårig? Ja

Har dere en besøksstrategi for verneområdet (i produksjon eller ferdig)? Ja

Klopplegging og utlegging av flis

Prioritet: 6

Navn på tiltaket: Klopplegging og utlegging av flis

Tiltakskategori: Tilrettelegging og informasjon

Tiltakstype: Opparbeide sti/kanalisering

Fylke: Troms og Finnmark

Kommune:

Verneområde: Øvre Pasvik nasjonalpark/Báhccaveaji Álbmotmeahcci (VV00000012)

Beskrivelse av tiltaket:

I forbindelse med etablering av bevaringsmål langs den merkete turstien fra Startpunkt Sortbrysttjern mot Ellenvannskoia (5 km) registrerte vi at stien på enkelte tørre partier med lyng og humus har blitt kraftig nedslitt. Fra før av har vi kartlagt behov for klopplegging på våte deler av stien; -både nye klopper (pga økende sommernedbør) og utskifting av gamle klopper på totalt ca. 120 meter. Det vi registrerer nå er at stien enkelte tørre steder har gravd seg ned 20 cm i jordsmonnet og blottlagt og erodert fururøtter. Enkelte strekk var stien utvidet ved at ferdsele hadde flyttet seg pga slitasjen. Strekingen langs Sortbrysttjern er populær og vår trafikkteiling ga ny rekord med nær 500 personer i perioden 27. mai - 13. oktober, se vedlegg. Basert på positive erfaringer fra andre verneområder la vi ut noen meter med flis av lokal furu på slitte stipartier sist høst, for å vinne erfaring. Imidlertid ser styret det som nødvendig å reparere stipartiene som er mest nedslitt med furuflis allerede i 2022, i tillegg til kloppleggingen. Flisen er egentlig produsert som energiflis av tynningsvirke fra Pasvikskogen, se vedlegg.

Økonomisk ansvarlig: Forvaltningsmyndighet

Andre tilskuddsordninger:

Beløp det søkes om: Kr 200 000

Videreføring av pågående prosjekt? Ja

Har tiltaket forankring i skjøttelses- eller forvaltningsplan? Ja

Er tiltaket flerårig? Ja

Har dere en besøksstrategi for verneområdet (i produksjon eller ferdig)? Ja

Tilrettelegging for padling

Prioritet: 7

Navn på tiltaket: Tilrettelegging for padling

Tiltakskategori: Tilrettelegging og informasjon

Tiltakstype: Opparbeide sti/kanalisering

Fylke: Troms og Finnmark

Kommune:

Verneområde: Øvre Pasvik landskapsvernområde med plantelivsfredning/Báhcavejji suodjemeahcci ja beahcevuovddi ráfáidahttin (VV00002200)

Beskrivelse av tiltaket:

Beskrevet i Besøksstrategien (2019);- tilrettelegge for padling i Pasvikelva i Øvre Pasvik landskapsvernområde, for å bl.a. forebygge økt ferdsel i ØP nasjonalpark. Etablere og skilte utsettingsplasser for kano/kajakk. tilrettelegge for transport av kano/kajakk over Hestefossdammen, bygge rasteplass med gapahuk og toalett. Gapahuken er tegnet av Biotopearkitetene, toalettet er planlagt av type Biorolla, se vedlegg.

Økonomisk ansvarlig: Forvaltningsmyndighet

Andre tilskuddsordninger:

Beløp det søkes om: Kr 200 000

Videreføring av pågående prosjekt? Ja

Har tiltaket forankring i skjøttelses- eller forvaltningsplan? Ja

Er tiltaket flerårig? Ja

Har dere en besøksstrategi for verneområdet (i produksjon eller ferdig)? Ja

Tilrettelegging for sykling

Prioritet: 8

Navn på tiltaket: Tilrettelegging for sykling

Tiltakskategori: Tilrettelegging og informasjon

Tiltakstype: Opparbeide sti/kanalisering

Fylke: Troms og Finnmark

Kommune:

Verneområde: Øvre Pasvik landskapsvernområde med plantelivsfredning/Báhcavejji suodjemeahcci ja beahcevuovddi ráfáidahttin (VV00002200)

Beskrivelse av tiltaket:

Prosjektere etablering av korte tverrforbindelser mellom skogsveger for sykling, jf besøksstrategi, se vedlegg

Økonomisk ansvarlig: Forvaltningsmyndighet

Andre tilskuddsordninger:

Beløp det søkes om: Kr 75 000

Videreføring av pågående prosjekt? Nei

Har tiltaket forankring i skjøttelses- eller forvaltningsplan? Ja

Er tiltaket flerårig? Ja

Har dere en besøksstrategi for verneområdet (i produksjon eller ferdig)? Ja

Bygge større vedbod ved Ellenvannskoia

Prioritet: 9

Navn på tiltaket: Bygge større vedbod ved Ellenvannskoia

Tiltakskategori: Tilrettelegging og informasjon

Tiltakstype: Annet (utdypes i beskrivelsesfeltet)

Fylke: Troms og Finnmark

Kommune:

Verneområde: Øvre Pasvik nasjonalpark/Báhcavejji Álbmotmeahcci (VV00000012)

Beskrivelse av tiltaket:

Vedboden ved Ellenvannskoia har for liten kapasitet, siden antall besøkende til koia stadig øker. Trafikktelling fra startpunkt Sortbrysttjern ga ny rekord i 2021 med nær 500 personer i barmarkssesongen. I tillegg er hytta svært populær om vinteren, og de siste høstene har vedlageret fra utkjøringen vinteren før vært svært knapp og i 2020 var lageret tomt en periode.

Økonomisk ansvarlig: Forvaltningsmyndighet

Andre tilskuddsordninger:

Beløp det søkes om: Kr 85 000

Videreføring av pågående prosjekt? Nei

Har tiltaket forankring i skjøtelses- eller forvaltningsplan? Ja

Er tiltaket flerårig? Nei

Har dere en besøksstrategi for verneområdet (i produksjon eller ferdig)? Ja

Samlet pott

Prioritet: 10

Navn på tiltaket: Samlet pott

Tiltakskategori: Pott for gjennomføring av prioriterte tiltak

Tiltakstype:

Fylke:

Kommune:

Verneområde:

Beskrivelse av tiltaket:

samlet pott

Økonomisk ansvarlig: Forvaltningsmyndighet

Andre tilskuddsordninger:

Beløp det søkes om: Kr 700 000


Videreføring av pågående prosjekt?


Har tiltaket forankring i skjøtelses- eller forvaltningsplan?


Er tiltaket flerårig?


Vedlegg


 ØPN Nytt skilt Sortbrysttjernvegen nov 2021.jpg (Bilde)


 Årsmelding 2020 - Vegrådet for skogsbilveger i Pasvik.pdf (Annet)


 ØPN Nytt skilt Treriksrøysa nov 2021.jpg (Bilde)


 Infopunkt Gjøken, skilt -jan 2022.jpg (Bilde)


 Infopunkt Gjøken, Avtale ØP nasjonalparkstyre og ØPN Besøkssenter.pdf (Prosjektbeskrivelse)

 Tilbudsgrunnlag Infopunkt Gjøken 30.04.2021.pdf (Prosjektbeskrivelse)

 Egil Kalliainen merker skitrase ØPN 10.01.19 .jpg (Bilde)


 Teller Sortbrysttjern 2021.pdf (Annet)


 Tiltak langs tursti Sortbrysttjern.pdf (Prosjektbeskrivelse)

 Tilrettelegging for padling ØP LVO kart og bilder.pdf (Prosjektbeskrivelse)

 Sykling i ØP nasjonalpark og landskapsvernområde.pdf (Prosjektbeskrivelse)

 Vedbod Ellenvann.JPG (Bilde)

 Ved Ellenvannskoia, ekstratur 01.01.2021.jpg (Bilde)

 Strategi for besøksforvaltning 2019, Øvre Pasvik nasjonalparkstyre.pdf (Prosjektbeskrivelse)

 Rolf Erik S Kollstrøm for ØVRE PASVIK NASJONALPARKSTYRE/ BÁHCÁVEAJI ÁLBMOTMEAHCCI

Levert 10.01.2022

