

MIDLER TIL TILTAK I VERNEOMRÅDER (KAP 1420 POST 31) - 2022

Foretaksnavn STATSFORVALTEREN I OSLO OG VIKEN

Kontaktperson

Navn: Monika Olsen

Utfyller

Navn: Monika Olsen

Mottaker: Miljødirektoratet

SØKNAD

REFERANSENR.: 22S94625

Tiltak

Hvem søkes det på vegne av? Nasjonalpark- eller verneområdestyre

Oversikt over alle tiltak						
Pri.	Navn på tiltaket	Tiltakskategori	Tiltakstype	Verneområde	Øk. ansvarlig	Beløp
1	Skilte nytt verneområde Teineholmen naturreservat	Tilrettelegging og informasjon	Oppføring av skilt og/eller infotavle	Teineholmen naturreservat (VV00003709)	Forvaltningsm.	6 000
2	Beholde ferdselstellere	Kartlegging	Annen kartlegging	Ytre Hvaler nasjonalpark (VV00002752)	Lokalt SNO	1
3	Kartlegging av fauna innenfor sone A	Kartlegging	Kartlegging av flora/fauna	Ytre Hvaler nasjonalpark (VV00002752)	Forvaltningsm.	200 000
4	Skjøtsel strandeng/kystlynghei Vikerkilen	Skjøtsel av (tre)vegetasjon	Rydding av trær/busker/kratt	Ytre Hvaler nasjonalpark (VV00002752)	Forvaltningsm.	400 000
5	Skjøtsel strandeng Kasa/Sandholmen, Vesterøy	Skjøtsel av (tre)vegetasjon	Rydding av trær/busker/kratt	Ytre Hvaler nasjonalpark (VV00002752)	Forvaltningsm.	50 000
6	Skjøtsel av kystlynghei Sildevika, Kirkøy	Restaurering	Skjøtsel i tilknytning kulturminner	Ytre Hvaler nasjonalpark (VV00002752)	Forvaltningsm.	30 000
7	Skjøtsel av kystlynghei Sjursholmen, Kirkøy	Skjøtsel av (tre)vegetasjon	Rydding av trær/busker/kratt	Ytre Hvaler nasjonalpark (VV00002752)	Forvaltningsm.	20 000
8	Skjøtsel av slåtteeng med honningblomst	Slått	Myrslått	Ytre Hvaler nasjonalpark (VV00002752)	Forvaltningsm.	50 000

9	Skjøtsel av kystlynghei Tisler	Skjøtsel av (tre)vegetasjon	Rydding av trær/busker/kratt	Ytre Hvaler nasjonalpark (VV00002752)	Forvaltningsm.	100 000
10	Skjøtsel av kystlynghei Søndre og Nordre Søster	Beiting og lyngbrenning	Beiting- og/eller gjerding for bufe	Ytre Hvaler nasjonalpark (VV00002752)	Forvaltningsm.	50 000
11	Skjøtsel av kystlynghei Akerøya	Beiting og lyngbrenning	Lyngbrenning	Ytre Hvaler nasjonalpark (VV00002752)	Forvaltningsm.	50 000
12	Bekjempe mispel, rynkerose og kjempespringfrø	Uttak av fremmede arter	Rynkerose	Ytre Hvaler nasjonalpark (VV00002752)	Forvaltningsm.	100 000
13	Uttak av mink	Uttak av fremmede arter	Mink	Ytre Hvaler nasjonalpark (VV00002752)	Lokalt SNO	30 000
14	Rydde marint avfall OSPAR-strand	Annet	Annet (utdypes i beskrivelsesfeltet)	Ytre Hvaler nasjonalpark (VV00002752)	Forvaltningsm.	10 000
15	Skjøtsel av kystlynghei Landfasten	Beiting og lyngbrenning	Beiting- og/eller gjerding for bufe	Ytre Hvaler nasjonalpark (VV00002752)	Forvaltningsm.	50 000
16	Skjøtsel utvalgte friluftsområder/koronatiltak	Slått	Engslått	Ytre Hvaler nasjonalpark (VV00002752)	Forvaltningsm.	50 000
17	Samlet pott	Pott for gjennomføring av prioriterte tiltak			Forvaltningsm.	0
18	Skjøtsel kystlynghei/strandeng Herføl	Beiting og lyngbrenning	Beiting- og/eller gjerding for bufe	Ytre Hvaler nasjonalpark (VV00002752)	Forvaltningsm.	300 000
						1 496 001

Skilte nytt verneområde Teineholmen naturreservat

Prioritet: 1

Navn på tiltaket: Skilte nytt verneområde Teineholmen naturreservat

Tiltakskategori: Tilrettelegging og informasjon

Tiltakstype: Oppføring av skilt og/eller infotavle

Fylke: Viken

Kommune:

Verneområde: Teineholmen naturreservat (VV00003709)

Beskrivelse av tiltaket:

Skilte nytt verneområde med verneskilt og ferdselsforbudskilt. Formålet med vernet er å bevare en viktig hekkeholme for sjøfugl, samt tilgrensende sjøområde, med det naturlig tilknyttede plante- og dyreliv. I tiden fra og med 15. april til og med 15. juli er det forbud mot all ferdsel på land og på sjø i reservatet.

10 skilt: Verneområde Naturreservat + underskilt ferdselsforbud

10 stenger m/tilbehør: har vi på lager

Økonomisk ansvarlig: Forvaltningsmyndighet

Andre tilskuddsordninger:

Beløp det søkes om: Kr 6 000

Videreføring av pågående prosjekt? Nei

Har tiltaket forankring i skjøttelses- eller forvaltningsplan? Nei

Er tiltaket flerårig? Nei

Har dere en besøksstrategi for verneområdet (i produksjon eller ferdig)? Nei

Beholde ferdselstellere

Prioritet: 2

Navn på tiltaket: Beholde ferdselstellere

Tiltakskategori: Kartlegging

Tiltakstype: Annen kartlegging

Fylke: Viken

Kommune:

Verneområde: Ytre Hvaler nasjonalpark (VV00002752)

Beskrivelse av tiltaket:

Behov for å beholde tellere som er i bruk ved Svarteberget, Guttormsvauen, Vikerkilen og Ørekroken. Tellerne har dessverre vært svært ustabile, og vi har ikke fått tilfredsstillende data for disse områdene enda. Vi trenger mer data, og vil bruke dem i avslutning av arbeidet med besøksstrategien i år.

Vi har godt samarbeid med lokalt SNO som bistår ved utsetting og innrapportering av koordinater, stedsnavn og innlegging i basen. Behov for personalressurser i felt fra SNO 2022 for oppsetting og drift, meldes inn i SNOs bestillingsskjema.

Økonomisk ansvarlig: Lokalt SNO

Navn på SNO-ansatt: Haakon Haaverstad

Andre tilskuddsordninger:

Beløp det søkes om: Kr 1

Videreføring av pågående prosjekt? Ja

Har tiltaket forankring i skjøttelses- eller forvaltningsplan? Ja

Er tiltaket flerårig? Ja

Kartlegging av fauna innenfor sone A

Prioritet: 3

Navn på tiltaket: Kartlegging av fauna innenfor sone A

Tiltakskategori: Kartlegging

Tiltakstype: Kartlegging av flora/fauna

Fylke: Viken

Kommune:

Verneområde: Ytre Hvaler nasjonalpark (VV00002752)

Beskrivelse av tiltaket:

Marin kartlegging/overvåking: Følge opp feltene innenfor sone A for å dokumentere effekten av bl.a. tråleforbudet over tid. Samarbeid med Frisk Oslofjord-prosjektet og Havforskningsinstituttet, som søker om videreføring i Frisk Oslofjord II.

Det er behov for å innhente kunnskap om konsekvenser av bunntåling på bløtbunn (i Oslofjorden). I tillegg til nye pilotområder bør YHNPs 'Sone A' undersøkes nærmere med adekvat metodikk for vurdering av påvirkning på stasjoner innenfor og utenfor sonen, f.eks. i forbindelse med gjennomføring av 'Frisk Oslofjord 2'

Økonomisk ansvarlig: Forvaltningsmyndighet

Andre tilskuddsordninger:

Beløp det søkes om: Kr 200 000

Videreføring av pågående prosjekt? Ja
Har tiltaket forankring i skjøtelses- eller forvaltningsplan? Ja
Er tiltaket flerårig? Ja

Skjøtsel strandeng/kystlynghei Vikerkilen

Prioritet: 4

Navn på tiltaket: Skjøtsel strandeng/kystlynghei Vikerkilen

Tiltakskategori: Skjøtsel av (tre)vegetasjon

Tiltakstype: Rydding av trær/busker/kratt

Fylke: Viken

Kommune:

Verneområde: Ytre Hvaler nasjonalpark (VV00002752)

Beskrivelse av tiltaket:

Asmaløy, Vikerkilen; gammelt beite- og kystlyngheilandskap, fjerne trær og busker, brenne lyng, gjerde for beite. Første gangs rydding i gjengrodde områder. Del av handlingsplan for kystlynghei. Egen skjøtelsesplan for området.

Mål for skjøtsel innenfor hele området er at natur- og kulturmiljøet i framtiden skal være åpent og i god hevd for å hindre gjengroing og tap av biologisk mangfold. Det er viktig med beite i hele området. Lyngbrenning er viktig å gjenoppta i prioriterte områder i kystlyngheiene.

Det meste av kystlyngheiene er i middels god til dårlig tilstand i forhold til gjengroingsgrad, bruksintensitet og bruksform. Et mindre område er i god tilstand.

Kystlyngheiene på Hvaler er nordgrensen for de Sørskandinaviske kystlyngheiene som går gjennom Halland og Bohuslän (A- verdi). . De danner østgrensen for kystlynghei i Norge. Plantegeografisk er de en svært viktig heitype fordi sørlige og østlige arter kommer inn, mens oseaniske arter stort sett mangler eller er fåtallig. Stor faglig og kulturhistorisk verdi. I hele området er det mer enn 30 rødlista karplanter, kystfrøstjerne (VU) og engbakkesøte (NT) er spesielt knytta til kystlynghei. Det er registret rundt 100 rødlista sommerfugler i området, i tillegg til rødlista sopp og lav. Lyngheiene er i dag i gjengroing, men har potensiale for å komme i god hevd ved å følge driftsopplegget som nå er planlagt. Kystlyngheiene er en del av det helhetlige kulturlandskapet på sørvestre Asmaløy som er vurdert til stor nasjonal verdi.

Økonomisk ansvarlig: Forvaltningsmyndighet

Andre tilskuddsordninger:

Beløp det søkes om: Kr 400 000

Videreføring av pågående prosjekt? Ja

Har tiltaket forankring i skjøtelses- eller forvaltningsplan? Ja

Er tiltaket flerårig? Ja

Skjøtsel strandeng Kasa/Sandholmen, Vesterøy

Prioritet: 5

Navn på tiltaket: Skjøtsel strandeng Kasa/Sandholmen, Vesterøy

Tiltakskategori: Skjøtsel av (tre)vegetasjon

Tiltakstype: Rydding av trær/busker/kratt

Fylke: Viken

Kommune:

Verneområde: Ytre Hvaler nasjonalpark (VV00002752)

Beskrivelse av tiltaket:

Usedvanlig velutviklet og artsrik strandeng med en rekke rødlistede karplantearter, samt en av Oslofjordens største bestander av strandrisp. Meget viktig lokalitet hvor beite bør innføres snarest mulig for å hindre gjengroing.

Tiltak: Rydde oppslag av krypeiener, or, furu og slåpekratt.

Økonomisk ansvarlig: Forvaltningsmyndighet

Andre tilskuddsordninger:

Beløp det søkes om: Kr 50 000

Videreføring av pågående prosjekt? Nei
Har tiltaket forankring i skjøttelses- eller forvaltningsplan? Ja
Er tiltaket flerårig? Ja

Skjøttel av kystlynghei Sildevika, Kirkøy

Prioritet: 6

Navn på tiltaket: Skjøttel av kystlynghei Sildevika, Kirkøy

Tiltakskategori: Restaurering

Tiltakstype: Skjøttel i tilknytning kulturminner

Fylke: Viken

Kommune:

Verneområde: Ytre Hvaler nasjonalpark (VV00002752)

Beskrivelse av tiltaket:

Hvalertufter i kystlynghei var nedgrodd med krypeiener. Første gangs rydding i 2015 med midler fra fylkeskonservator. Behov for årlig skjøttel/vedlikehold framover med YHNP-midler; etter 10-årig avtale med Viken (Østfold) fylkeskommune, fylkeskonservator.

Økonomisk ansvarlig: Forvaltningsmyndighet

Andre tilskuddsordninger:

Beløp det søkes om: Kr 30 000

Videreføring av pågående prosjekt? Ja

Har tiltaket forankring i skjøttelses- eller forvaltningsplan? Ja

Er tiltaket flerårig? Ja

Skjøttel av kystlynghei Sjursholmen, Kirkøy

Prioritet: 7

Navn på tiltaket: Skjøttel av kystlynghei Sjursholmen, Kirkøy

Tiltakskategori: Skjøttel av (tre)vegetasjon

Tiltakstype: Rydding av trær/busker/kratt

Fylke: Viken

Kommune:

Verneområde: Ytre Hvaler nasjonalpark (VV00002752)

Beskrivelse av tiltaket:

Hvalertufter i kystlynghei var nedgrodd med krypeiener. Første gangs rydding i 2015 med midler fra fylkeskonservator. Behov for årlig skjøttel/ vedlikehold framover med YHNP-midler; etter 10-årig avtale med Viken (Østfold) fylkeskommune, fylkeskonservator.

Økonomisk ansvarlig: Forvaltningsmyndighet

Andre tilskuddsordninger:

Beløp det søkes om: Kr 20 000

Videreføring av pågående prosjekt? Ja

Har tiltaket forankring i skjøttelses- eller forvaltningsplan? Ja

Er tiltaket flerårig? Ja

Skjøttel av slåtteeeng med honningblomst

Prioritet: 8

Navn på tiltaket: Skjøttel av slåtteeeng med honningblomst

Tiltakskategori: Slått

Tiltakstype: Myrslått

Fylke: Viken

Kommune:

Verneområde: Ytre Hvaler nasjonalpark (VV00002752)

Beskrivelse av tiltaket:

Vedlikehold av tidligere ryddet område, samt skjøtsel av nye områder ved Skjellvik, Teneskjær og Filletassen. Prioritert for å hindre gjenvekst av busker og trær. I tråd med skjøtelsesplan for honningblom.

Økonomisk ansvarlig: Forvaltningsmyndighet

Andre tilskuddsordninger:

Beløp det søkes om: Kr 50 000

Videreføring av pågående prosjekt? Ja

Har tiltaket forankring i skjøtelses- eller forvaltningsplan? Ja

Er tiltaket flerårig? Ja

Skjøtsel av kystlynghei Tisler

Prioritet: 9

Navn på tiltaket: Skjøtsel av kystlynghei Tisler

Tiltakskategori: Skjøtsel av (tre)vegetasjon

Tiltakstype: Rydding av trær/busker/kratt

Fylke: Viken

Kommune:

Verneområde: Ytre Hvaler nasjonalpark (VV00002752)

Beskrivelse av tiltaket:

Dyr transporteres ut og inn med båt vår og høst. Et gammelt beitelandskap, fjerne trær og busker, brenne lyng. Sau beiter i sommersesongen. Første gangs rydding i gjengrodde områder. Del av handl.plan for kystlynghei. Egen skjøtelsesplan for området.

- Det er et overordna mål å åpne gjengroende arealer på øya og gjenskape kystlynghei med de tradisjonelle driftsformene og oppnå mosaikk av lyng i ulik alder.
- Det er et mål å opprettholde tradisjonell bruk på areal som ikke er gjerdet inne, dvs. ”moderat intensiv bruk med beite som ryddes om nødvendig regelmessig for vedvekster, men pløyes ikke og ikke tilsådd, sprøytet eller gjødslet”.
- Et hovedmål er å bevare det biologiske mangfoldet av naturtyper og arter.
- Det er et mål å prioritere viktige områder for sårbare og rødlista arter.

Økonomisk ansvarlig: Forvaltningsmyndighet

Andre tilskuddsordninger:

Beløp det søkes om: Kr 100 000

Videreføring av pågående prosjekt? Ja

Har tiltaket forankring i skjøtelses- eller forvaltningsplan? Ja

Er tiltaket flerårig? Ja

Skjøtsel av kystlynghei Søndre og Nordre Søster

Prioritet: 10

Navn på tiltaket: Skjøtsel av kystlynghei Søndre og Nordre Søster

Tiltakskategori: Beiting og lyngbrenning

Tiltakstype: Beiting- og/eller gjerding for bufe

Fylke: Viken

Kommune:

Verneområde: Ytre Hvaler nasjonalpark (VV00002752)

Beskrivelse av tiltaket:

Gammelnorsk spælsau på sommerbeite. Dyr transporteres ut og inn med skjærgårdstjenestens båt vår og høst. Riving og oppsetting kve for sanking. Del av handl.plan for kystlynghei. Egen skjøtelsesplan for området. Bevaringsmål er hentet fra vedlegg i forvaltningsplanen for Ytre Hvaler nasjonalpark (mål for å opprettholde kvalitetene for de svært viktige naturtypelokalitetene) for Naturbeitemark, Kystlynghei, og Sand- og grusstrand).
Bevare det biologiske mangfoldet av naturtyper og arter.

- Åpne gjengroende arealer på øya (krypeiner), og gjenskape kystlynghei med de tradisjonelle driftsformene og oppnå mosaikk av lyng i ulike alder.
- Opprettholde tradisjonell bruk på øyene dvs. ”moderat intensiv bruk med beite som ryddes om nødvendig regelmessig for vedvekster, men pløyes ikke og ikke tilsådd, sprøytet eller gjødslet”.
- Prioritere viktige områder for sårbare og rødlista arter.
- Opprettholde et rikt fugleliv og bestander av hekkende sjøfugl.

Delmål

- Øke beitegrunnlaget.
- Tradisjonelt og enkelt friluftsliv skal være mulig for allmennheten.

Økonomisk ansvarlig: Forvaltningsmyndighet

Andre tilskuddsordninger:

Beløp det søkes om: Kr 50 000

Videreføring av pågående prosjekt? Ja

Har tiltaket forankring i skjøttelses- eller forvaltningsplan? Ja

Er tiltaket flerårig? Ja

Skjøttelse av kystlynghei Akerøya

Prioritet: 11

Navn på tiltaket: Skjøttelse av kystlynghei Akerøya

Tiltakskategori: Beiting og lyngbrenning

Tiltakstype: Lyngbrenning

Fylke: Viken

Kommune:

Verneområde: Ytre Hvaler nasjonalpark (VV00002752)

Beskrivelse av tiltaket:

Brenning av lyng i samarbeid med brannvesenet, SNO og Hvaler beitelag, samt rydding av einer og furu. I tråd med skjøttelsesplan.

Økonomisk ansvarlig: Forvaltningsmyndighet

Andre tilskuddsordninger:

Beløp det søkes om: Kr 50 000

Videreføring av pågående prosjekt? Ja

Har tiltaket forankring i skjøttelses- eller forvaltningsplan? Ja

Er tiltaket flerårig? Ja

Bekjempe mispel, rynkerose og kjempespringfrø

Prioritet: 12

Navn på tiltaket: Bekjempe mispel, rynkerose og kjempespringfrø

Tiltakskategori: Uttak av fremmede arter

Tiltakstype: Rynkerose

Fylke: Viken

Kommune:

Verneområde: Ytre Hvaler nasjonalpark (VV00002752)

Beskrivelse av tiltaket:

I 2020 har vi gjort større funn av blankmispel flere steder i nasjonalparken; bl.a ved Skipstadkilen og Vikerhavn. I tillegg er det fortsatt behov for bekjemping av rynkerose og kjempespringfrø.

Tiltak i tråd med handlingsplan for rynkerose og faktaark om de respektive fremmede artene.

Økonomisk ansvarlig: Forvaltningsmyndighet

Andre tilskuddsordninger:

Beløp det søkes om: Kr 100 000

Videreføring av pågående prosjekt? Ja
Har tiltaket forankring i skjøttelses- eller forvaltningsplan? Ja
Er tiltaket flerårig? Ja

Uttak av mink

Prioritet: 13
Navn på tiltaket: Uttak av mink
Tiltakskategori: Uttak av fremmede arter
Tiltakstype: Mink
Fylke: Viken
Kommune:
Verneområde: Ytre Hvaler nasjonalpark (VV00002752)
Beskrivelse av tiltaket:
I tråd med handlingsplan for fremmede arter; DN-rapport 5-2011

Økonomisk ansvarlig: Lokalt SNO
Navn på SNO-ansatt: Haakon Haaverstad
Andre tilskuddsordninger:
Beløp det søkes om: Kr 30 000
Videreføring av pågående prosjekt? Ja
Har tiltaket forankring i skjøttelses- eller forvaltningsplan? Ja
Er tiltaket flerårig? Ja

Rydde marint avfall OSPAR-strand

Prioritet: 14
Navn på tiltaket: Rydde marint avfall OSPAR-strand
Tiltakskategori: Annet
Tiltakstype: Annet (utdypes i beskrivelsesfeltet)
Fylke: Viken
Kommune:
Verneområde: Ytre Hvaler nasjonalpark (VV00002752)
Beskrivelse av tiltaket:
Behov for midler til mindre tiltak knyttet til rydding av marint søppel. OSPAR-stranda på Akerøya er ryddet og registrert årlig siden 2011. OSPAR-metodikken er svært verdifull og på nåværende tidspunkt det beste verktøyet vi har for å registrere strandsøppel for å se på mengde og komposisjon av strandsøppel i Nordøst Atlanteren.

Det utføres en grundig nullstilling av strendene mellom hver kartlegging, slik at det ikke blir «følgefeil» år etter år.

- OSPAR-kartleggingen bør utføres av profesjonelle ryddere som kjenner systemet godt og som kan gjøre dette i tilmålt arbeidstid for å få samme nøyaktighet.

Ytre Hvaler nasjonalpark samarbeider med SNO, Skjærgårdstjenesten og Oslofjordens friluftsråd om nullstilling og registrering av OSPAR-stranda.

Økonomisk ansvarlig: Forvaltningsmyndighet
Andre tilskuddsordninger:
Beløp det søkes om: Kr 10 000
Videreføring av pågående prosjekt? Ja
Har tiltaket forankring i skjøttelses- eller forvaltningsplan? Ja
Er tiltaket flerårig? Ja

Skjøttel av kystlynghei Landfasten

Prioritet: 15
Navn på tiltaket: Skjøttel av kystlynghei Landfasten

Tiltakskategori: Beiting og lyngbrenning

Tiltakstype: Beiting- og/eller gjerding for bufe

Fylke: Viken

Kommune:

Verneområde: Ytre Hvaler nasjonalpark (VV00002752)

Beskrivelse av tiltaket:

Brenning av lyng i samarbeid med brannvesenet, SNO og Hvaler beitelag, samt noe gjerding rundt hytter, og rydde noe vegetasjon (osp, einer, furu). I tråd med skjøtelsesplan for Asmaløy, kystlynghei. Se eget vedlegg.

Økonomisk ansvarlig: Forvaltningsmyndighet

Andre tilskuddsordninger:

Beløp det søkes om: Kr 50 000

Videreføring av pågående prosjekt? Ja

Har tiltaket forankring i skjøtelses- eller forvaltningsplan? Ja

Er tiltaket flerårig? Ja

Skjøtsel utvalgte friluftsområder/koronatiltak

Prioritet: 16

Navn på tiltaket: Skjøtsel utvalgte friluftsområder/koronatiltak

Tiltakskategori: Slått

Tiltakstype: Engslått

Fylke: Viken

Kommune:

Verneområde: Ytre Hvaler nasjonalpark (VV00002752)

Beskrivelse av tiltaket:

Skjøtselstiltak for å ivareta verneverdiene på utvalgte friluftsområder pga økt ferdsel/ «koronabesøk».

Områdene er: Alholmen, Kuvauen, Guttormsvauen, Ørekroken, Grønnbauen og Storesand. Tiltak bl.a. for å bedre forhold for telting og hengekøye, og for å unngå ferdsel/telting på sårbare strandområder med mange rødlistearter, samt informasjon om adferdsregler (samarbeid med Hvaler kommune og Oslofjordens Friluftsråd).

Økonomisk ansvarlig: Forvaltningsmyndighet

Andre tilskuddsordninger:

Beløp det søkes om: Kr 50 000

Videreføring av pågående prosjekt? Ja

Har tiltaket forankring i skjøtelses- eller forvaltningsplan? Ja

Er tiltaket flerårig? Ja

Samlet pott

Prioritet: 17

Navn på tiltaket: Samlet pott

Tiltakskategori: Pott for gjennomføring av prioriterte tiltak

Tiltakstype:

Fylke:

Kommune:

Verneområde:

Beskrivelse av tiltaket:

samlet pott

Økonomisk ansvarlig: Forvaltningsmyndighet

Andre tilskuddsordninger:

Beløp det søkes om: Kr 0

Videreføring av pågående prosjekt?

Har tiltaket forankring i skjøtelses- eller forvaltningsplan?

Er tiltaket flerårig?

Skjøtsel kystlynghei/strandeng Herføl

Prioritet: 18

Navn på tiltaket: Skjøtsel kystlynghei/strandeng Herføl

Tiltakskategori: Beiting og lyngbrenning

Tiltakstype: Beiting- og/eller gjerding for bufe

Fylke: Viken

Kommune:

Verneområde: Ytre Hvaler nasjonalpark (VV00002752)

Beskrivelse av tiltaket:

Vi samarbeider med Hvaler beitelag om å få ut beitedyr. Kystgeit er transportert ut og inn vår og høst. Områder som er gjengrodd restaureres. Gammelt beitelandskap, fjerner trær og busker, brenner lyng. Første gangs rydding i gjengrodde områder. Del av handl.plan for kystlynghei.

Økonomisk ansvarlig: Forvaltningsmyndighet

Andre tilskuddsordninger:


Beløp det søkes om: Kr 300 000


Videreføring av pågående prosjekt? Ja

Har tiltaket forankring i skjøttelses- eller forvaltningsplan? Ja


Er tiltaket flerårig? Ja

Vedlegg

 skjotselsplan-asmaloy.pdf (Annet)


 Skjotselsplan_Sildevika-tufter_YHNP.pdf (Annet)


 Skjotselsplan_SjursholmenNV-tufter_YHNP.pdf (Annet)


 skjotselsplan-tisler.pdf (Annet)


 skjotselsplan-sosteroyene.pdf (Annet)

 skjotselsplan-sosteroyene.pdf (Annet)

 Helhetlig tiltaksplan for Oslofjorden 2021.pdf (Annet)

 Mål for strandeng og strandsump.pdf (Annet)

 skjotselsplan-akeroya.pdf (Annet)

 15-2021-Skjotselsplan-for-tre-lokaliteter-med-honningblom-Herminium-monorchis-i-Ytre-Hvaler-nasjonalpark-Ostfold-fylke.pdf (Annet)

 **Monika Olsen for STATSFORVALTEREN I OSLO OG VIKEN**

Leveret 10.01.2022