

## MIDLER TIL TILTAK I VERNEOMRÅDER (KAP 1420 POST 31) - 2021

Foretaksnavn FYLKESMANNEN I VESTLAND

### Kontaktperson

Navn: Alf Erik Røyrvik

### Utfyller

Navn: Alf Erik Røyrvik

Mottaker: Miljødirektoratet

SØKNAD

REFERANSENR.: 21SE1DD9

## Tiltak

Hvem søkes det på vegne av? Nasjonalpark- eller verneområdestyre

Oversikt over alle tiltak						
Pri.	Navn på tiltaket	Tiltakskategori	Tiltakstype	Verneområde	Øk. ansvarlig	Beløp
1	Skjøtsel Arnestadstøylen	Slått	Engslått	Naustdal-Gjengedal landskapsvernopråde (VV00002748)	Forvaltningsm.	15 000
2	Utbetne sti ved Botnavatnet	Tilrettelegging og informasjon	Opparbeide sti/kanalisering	Naustdal-Gjengedal landskapsvernopråde (VV00002748)	Forvaltningsm.	50 000
3	Skilting	Tilrettelegging og informasjon	Oppføring av skilt og/eller infotavle	Naustdal-Gjengedal landskapsvernopråde (VV00002748)	Forvaltningsm.	15 000
4	Kartlegging av våtmarksområde i Naustdal- Gjengedal	Kartlegging	Kartlegging av flora/fauna	Naustdal-Gjengedal landskapsvernopråde (VV00002748)	Forvaltningsm.	100 000
5	Remerking av stiar	Tilrettelegging og informasjon	Annet (utdypes i beskrivelsesfeltet)	Naustdal-Gjengedal landskapsvernopråde (VV00002748)	Forvaltningsm.	10 000
6	Skjøtsel Sandsstøylen	Skjøtsel av (tre)vegetasjon	Rydding av trær/busker/kratt	Naustdal-Gjengedal landskapsvernopråde (VV00002748)	Forvaltningsm.	50 000
7	Skjøtsel Fitjestøylen	Slått	Engslått	Naustdal-Gjengedal landskapsvernopråde (VV00002748)	Forvaltningsm.	50 000

8	Barnegrava	Tilrettelegging og informasjon	Oppføring av publikumsanlegg (utkvikks-/fugletårn)	Naustdal-Gjengedal landskapsvernområde (VV00002748)	Forvaltningsm.	25 000
9	Klopplegging langs stien til Byrkjeneset	Tilrettelegging og informasjon	Opparbeide sti/kanalisering	Naustdal-Gjengedal landskapsvernområde (VV00002748)	Forvaltningsm.	150 000
10	Fjerning av gran	Skjøtsel av (tre)vegetasjon	Uttak av uønskede treslag (ikke fremmede arter)	Naustdal-Gjengedal landskapsvernområde (VV00002748)	Forvaltningsm.	100 000
11	Rasteområde ved Botnavatnet	Tilrettelegging og informasjon	Oppføring av publikumsanlegg (utkvikks-/fugletårn)	Naustdal-Gjengedal landskapsvernområde (VV00002748)	Forvaltningsm.	50 000
12	Sti mellom Kandalstøylen og Ryssdalsstøylen	Tilrettelegging og informasjon	Opparbeide sti/kanalisering	Naustdal-Gjengedal landskapsvernområde (VV00002748)	Forvaltningsm.	75 000
13	Stien til Mardalsstøylen	Tilrettelegging og informasjon	Opparbeide sti/kanalisering	Naustdal-Gjengedal landskapsvernområde (VV00002748)	Forvaltningsm.	60 000
14	Prosjektere drifteveg gjennom Ura ved Storevatnet	Beiting og lyngbrenning	Beiting- og/eller gjerding for bufe	Naustdal-Gjengedal landskapsvernområde (VV00002748)	Forvaltningsm.	60 000
15	Bokprosjekt	Tilrettelegging og informasjon	Annet (utdypes i beskrivelsesfeltet)	Naustdal-Gjengedal landskapsvernområde (VV00002748)	Forvaltningsm.	250 000
16	Samlet pott	Pott for gjennomføring av prioriterte tiltak			Forvaltningsm.	0
						<b>1 060 000</b>

## Skjøtsel Arnestadstøylen

**Prioritet:** 1

**Navn på tiltaket:** Skjøtsel Arnestadstøylen

**Tiltakskategori:** Slått

**Tiltakstype:** Engslått

**Fylke:** Vestland

**Kommune:** Gloppen

**Verneområde:** Naustdal-Gjengedal landskapsvernområde (VV00002748)

**Beskrivelse av tiltaket:**

Skjøtsel i tråd med skjøtelsesplan: Årleg slått på støylen og slått/pussing av vegetasjon langs stien.

**Økonomisk ansvarlig:** Forvaltningsmyndighet  
**Andre tilskuddsordninger:**  
**Beløp det søkes om:** Kr 15 000  
**Videreføring av pågående prosjekt?** Ja  
**Har tiltaket forankring i skjøtelses- eller forvaltningsplan?** Ja  
**Er tiltaket flerårig?** Ja

## Utbetre sti ved Botnavatnet

**Prioritet:** 2  
**Navn på tiltaket:** Utbetre sti ved Botnavatnet  
**Tiltakskategori:** Tilrettelegging og informasjon  
**Tiltakstype:** Opparbeide sti/kanalisering  
**Fylke:** Vestland  
**Kommune:** Sunnfjord  
**Verneområde:** Naustdal-Gjengedal landskapsvernområde (VV00002748)  
**Beskrivelse av tiltaket:**  
Utbetre sti og reparere ei bru ved utløpet av Botnavatnet. Grunneigarlaget har konkrete planer om å gjere dette for å binde sammen eksisterande vegar og dermed få ei naturleg og tilrettelagt rundløype. Tiltaket ligg fysisk utanfor grensa til verneområdet, men ligg i ein innfallsport (Botnen/Angedalen) som er peika på i forvaltningsplan og besøksstrategi.

**Økonomisk ansvarlig:** Forvaltningsmyndighet  
**Andre tilskuddsordninger:**  
**Beløp det søkes om:** Kr 50 000  
**Videreføring av pågående prosjekt?** Nei  
**Har tiltaket forankring i skjøtelses- eller forvaltningsplan?** Nei  
**Er tiltaket flerårig?** Nei  
**Har dere en besøksstrategi for verneområdet (i produksjon eller ferdig)?** Ja

## Skilting

**Prioritet:** 3  
**Navn på tiltaket:** Skilting  
**Tiltakskategori:** Tilrettelegging og informasjon  
**Tiltakstype:** Oppføring av skilt og/eller infotavle  
**Fylke:** Vestland  
**Kommune:** Gloppen  
**Verneområde:** Naustdal-Gjengedal landskapsvernområde (VV00002748)  
**Beskrivelse av tiltaket:**  
Bytte ut ganle, øydelagte, slitte og utdaterte turskilt langs merka stiar og vegar. Sette opp nye skilt der det er behov. Dette er eit jamleg behov som vi jobbar med kvart år.  
Tiltaket er forankra i tiltaksplan og besøksstrategi.

**Økonomisk ansvarlig:** Forvaltningsmyndighet  
**Andre tilskuddsordninger:**  
**Beløp det søkes om:** Kr 15 000  
**Videreføring av pågående prosjekt?** Ja  
**Har tiltaket forankring i skjøtelses- eller forvaltningsplan?** Ja  
**Er tiltaket flerårig?** Ja  
**Har dere en besøksstrategi for verneområdet (i produksjon eller ferdig)?** Ja

## Kartlegging av våtmarksområde i Naustdal-Gjengedal

**Prioritet:** 4

**Navn på tiltaket:** Kartlegging av våtmarksområde i Naustdal-Gjengedal

**Tiltakskategori:** Kartlegging

**Tiltakstype:** Kartlegging av flora/fauna

**Fylke:** Vestland

**Kommune:** Gloppen

**Verneområde:** Naustdal-Gjengedal landskapsvernområde (VV00002748)

**Beskrivelse av tiltaket:**

Kartlegging av våtmarkene på Tangane, Måsevassøyna og ved Fitjestøylen. Dokumentere artsmangfold, kartlegge truslar og føreslå tiltak. Verneområdestyret ønskjer meir kunnskap om den mest sårbare naturen i verneområdet. Arbeidet skal gjennomførast gjennom tenestekjøp.

**Økonomisk ansvarlig:** Forvaltningsmyndighet

**Andre tilskuddsordninger:**

**Beløp det søkes om:** Kr 100 000

**Videreføring av pågående prosjekt?** Nei

**Har tiltaket forankring i skjøtelses- eller forvaltningsplan?** Nei

**Er tiltaket flerårig?** Nei

## Remerking av stiar

**Prioritet:** 5

**Navn på tiltaket:** Remerking av stiar

**Tiltakskategori:** Tilrettelegging og informasjon

**Tiltakstype:** Annet (utdypes i beskrivelsesfeltet)

**Fylke:** Vestland

**Kommune:** Gloppen

**Verneområde:** Naustdal-Gjengedal landskapsvernområde (VV00002748)

**Beskrivelse av tiltaket:**

Vedlikehalde merking på merka stiar i og rundt verneområdet. Det er poengtert i besøksstrategien at den eksisterande infrastrukturen skal vere av god kvalitet. Dei merka stiane skal vere godt merka. Arbeidet vil skje i samarbeid med dei lokale turlaga, som har "eigarskap" til dei merka rutene.

**Økonomisk ansvarlig:** Forvaltningsmyndighet

**Andre tilskuddsordninger:**

**Beløp det søkes om:** Kr 10 000

**Videreføring av pågående prosjekt?** Ja

**Har tiltaket forankring i skjøtelses- eller forvaltningsplan?** Nei

**Er tiltaket flerårig?** Ja

**Har dere en besøksstrategi for verneområdet (i produksjon eller ferdig)?** Ja

## Skjøtsel Sandsstøylen

**Prioritet:** 6

**Navn på tiltaket:** Skjøtsel Sandsstøylen

**Tiltakskategori:** Skjøtsel av (tre)vegetasjon

**Tiltakstype:** Rydding av trær/busker/kratt

**Fylke:** Vestland

**Kommune:** Gloppen

**Verneområde:** Naustdal-Gjengedal landskapsvernområde (VV00002748)

**Beskrivelse av tiltaket:**

Fleire tiltak som gjeld skjøtsel på og rundt Sandsstøylen. Grunneigarane har sjølv laga skjøtelsesplan for støylsområdet. Her er mange tiltak som skal gjennomførast enten jamleg eller over nokre år.

Tiltaka går på slått av støylsområdet, rydding av kulturlandskap og restaurering av øydelagt eller sliten infrastruktur og anlegg.

Nokre av tiltaka i planen er ikkje relevante for våre tiltaksmidlar, men mange er det. Tiltaksmidlane vil verte øymerka til dei tiltaka som er relevante for verneverdiar, kulturlandskap og artsmangfald.

**Økonomisk ansvarlig:** Forvaltningsmyndighet

**Andre tilskuddsordninger:**

**Beløp det søkes om:** Kr 50 000

**Videreføring av pågående prosjekt?** Ja

**Har tiltaket forankring i skjøtelses- eller forvaltningsplan?** Ja

**Er tiltaket flerårig?** Ja

## Skjøtsel Fitjestøylen

**Prioritet:** 7

**Navn på tiltaket:** Skjøtsel Fitjestøylen

**Tiltakskategori:** Slått

**Tiltakstype:** Engslått

**Fylke:** Vestland

**Kommune:** Gloppen

**Verneområde:** Naustdal-Gjengedal landskapsvernområde (VV00002748)

**Beskrivelse av tiltaket:**

Tiltak i tråd med skjøtelsesplan for Fitjestøylen. Fleire tiltak som stor sett går på slått av graset på sjølve støylen, og rydding av kratt og tre i områda rundt støylen.

Grunneigarane tok fatt på skjøtelsesplanen og tiltaka der i 2020 og gjorde ein god jobb. Vi vil gjerne fortsette samarbeidet. Her er både eingongstiltak og tiltak som skal gjennomførast årleg (til dømes slått).

**Økonomisk ansvarlig:** Forvaltningsmyndighet

**Andre tilskuddsordninger:**

**Beløp det søkes om:** Kr 50 000

**Videreføring av pågående prosjekt?** Ja

**Har tiltaket forankring i skjøtelses- eller forvaltningsplan?** Ja

**Er tiltaket flerårig?** Ja

## Barnegrava

**Prioritet:** 8

**Navn på tiltaket:** Barnegrava

**Tiltakskategori:** Tilrettelegging og informasjon

**Tiltakstype:** Oppføring av publikumsanlegg (utkikks-/fugletårn)

**Fylke:** Vestland

**Kommune:** Gloppen

**Verneområde:** Naustdal-Gjengedal landskapsvernområde (VV00002748)

**Beskrivelse av tiltaket:**

Vi ønskjer å sette opp nytt "gravminne" og informasjon som fortel historia om Barnegrava og busetnaden på Byrkjeneset kring 1700.

Her skal i følgje gamle historier/sagn ein ung gut blitt gravlagd ein gong fordi det ikkje var muleg å kome seg ned til bygda og gravlegge i vigsla jord. Staden har til no vore markert med ein enkel kross, men den er no øydelagt. I samarbeid med Hyen Sokneråd ønskjer vi å sette opp eit nytt og litt meir "skikkeleg" minne som kan markere denne staden, og i tillegg sette opp informasjon som fortel historia.

Tiltaket er forankra i besøksstrategien til Naustdal-Gjengedal, i tiltaksplanen der.

**Økonomisk ansvarlig:** Forvaltningsmyndighet  
**Andre tilskuddsordninger:**  
**Beløp det søkes om:** Kr 25 000  
**Videreføring av pågående prosjekt?** Nei  
**Har tiltaket forankring i skjøtelses- eller forvaltningsplan?** Nei  
**Er tiltaket flerårig?** Nei  
**Har dere en besøksstrategi for verneområdet (i produksjon eller ferdig)?** Ja

## Klopplegging langs stien til Byrkjeneset

**Prioritet:** 9  
**Navn på tiltaket:** Klopplegging langs stien til Byrkjeneset  
**Tiltakskategori:** Tilrettelegging og informasjon  
**Tiltakstype:** Opparbeide sti/kanalisering  
**Fylke:** Vestland  
**Kommune:** Gloppen  
**Verneområde:** Naustdal-Gjengedal landskapsvernområde (VV00002748)  
**Beskrivelse av tiltaket:**  
Legge kloppar langs stien som går til Byrkjeneset. Dette er eit prosjekt som har gått over fleire år, kor vi legg ein parsell kvart år. Målet er å kome heilt inn til Byrkjeneset med tilrettelagt og god sti, jamfør prioritering og strategisk val i besøksstrategien.  
Vi legg kloppar/tregongar over myr og vått terreng. Kloppane er av 2,5 tomnar tjukke ubehandla furubord som er lokalt produsert. Vi har veldig god erfaring med dette konseptet, etter å ha lagt denne typen kloppar i fleire år. Tiltaket er forankra i besøksstrategi og i tiltaksplanen til Naustdal-Gjengedal (vedlegg til forvaltningsplan).

**Økonomisk ansvarlig:** Forvaltningsmyndighet  
**Andre tilskuddsordninger:**  
**Beløp det søkes om:** Kr 150 000  
**Videreføring av pågående prosjekt?** Ja  
**Har tiltaket forankring i skjøtelses- eller forvaltningsplan?** Ja  
**Er tiltaket flerårig?** Ja  
**Har dere en besøksstrategi for verneområdet (i produksjon eller ferdig)?** Ja

## Fjerning av gran

**Prioritet:** 10  
**Navn på tiltaket:** Fjerning av gran  
**Tiltakskategori:** Skjøtsel av (tre)vegetasjon  
**Tiltakstype:** Uttak av uønskede treslag (ikke fremmede arter)  
**Fylke:** Vestland  
**Kommune:** Gloppen  
**Verneområde:** Naustdal-Gjengedal landskapsvernområde (VV00002748)  
**Beskrivelse av tiltaket:**  
Vi jobbar jamleg med fjerning av gran frå verneområdet og randsona. I 2020 har vi gode erfaringar med å gjere avtale med grunneigarar som tek ut mindre førekomstar av gran på sin eigedom eller i sitt nærområde. Det er ein god del gran i verneområdet, so dette er eit arbeid som vi må jobbe med i mange år.

**Økonomisk ansvarlig:** Forvaltningsmyndighet  
**Andre tilskuddsordninger:**  
**Beløp det søkes om:** Kr 100 000  
**Videreføring av pågående prosjekt?** Ja  
**Har tiltaket forankring i skjøtelses- eller forvaltningsplan?** Ja  
**Er tiltaket flerårig?** Ja

## Rasteområde ved Botnavatnet

**Prioritet:** 11

**Navn på tiltaket:** Rasteområde ved Botnavatnet

**Tiltakskategori:** Tilrettelegging og informasjon

**Tiltakstype:** Oppføring av publikumsanlegg (utkvikks-/fugletårn)

**Fylke:** Vestland

**Kommune:** Sunnfjord

**Verneområde:** Naustdal-Gjengedal landskapsvernområde (VV00002748)

**Beskrivelse av tiltaket:**

Indre Angedalen Grunneigarlag har konkrete planar om å ruste opp område for rasting og opphold ved Botnavatnet. Det er mange som brukar dette området til enkle turar per i dag, men med litt tilrettelegging kan området bli meir familieevenleg og meir innbydande.

Grunneigarlaget ønskjer å drene vekk overflatevatn og ruste opp eit gammalt naust slik at dette kan fungere som gapahuk eller "krypinn" i ly for vind og ver.

Rasteområdet ligg utanfor grensa til landskapsvernområdet.

Botnen er peika på som innfallsport i besøksstrategien. Her er det eit stort potensiale for mange besøkande, i og med at det ligg so nær byen Førde.

**Økonomisk ansvarlig:** Forvaltningsmyndighet

**Andre tilskuddsordninger:**

**Beløp det søkes om:** Kr 50 000

**Videreføring av pågående prosjekt?** Nei

**Har tiltaket forankring i skjøtelses- eller forvaltningsplan?** Nei

**Er tiltaket flerårig?** Nei

**Har dere en besøksstrategi for verneområdet (i produksjon eller ferdig)?** Ja

## Sti mellom Kandalsstøylen og Ryssdalsstøylen

**Prioritet:** 12

**Navn på tiltaket:** Sti mellom Kandalsstøylen og Ryssdalsstøylen

**Tiltakskategori:** Tilrettelegging og informasjon

**Tiltakstype:** Opparbeide sti/kanalisering

**Fylke:** Vestland

**Kommune:** Gloppen

**Verneområde:** Naustdal-Gjengedal landskapsvernområde (VV00002748)

**Beskrivelse av tiltaket:**

Halde fram med å ruste opp stien mellom Kandalsstøylen og Ryssdalsstøylen, som går gjennom Nesdalen. Her har stien tidlegare blitt utbetra frå Ryssdalsstøylen og til grensa til Nes/Kandal. Grunneigarane på Kandalsstøylen ønskjer no å jobbe vidare med utbetring av stien på deira eigedom. Det er snakk om rydding, merking og ikkje minst klopplegging.

Tiltaket er forankra i tiltaksplanen til verneområdet, som er eit vedlegg til forvaltningsplanen.

**Økonomisk ansvarlig:** Forvaltningsmyndighet

**Andre tilskuddsordninger:**

**Beløp det søkes om:** Kr 75 000

**Videreføring av pågående prosjekt?** Ja

**Har tiltaket forankring i skjøtelses- eller forvaltningsplan?** Ja

**Er tiltaket flerårig?** Nei

**Har dere en besøksstrategi for verneområdet (i produksjon eller ferdig)?** Ja

## Stien til Mardalsstøylen

**Prioritet:** 13

**Navn på tiltaket:** Stien til Mardalsstøylen

**Tiltakskategori:** Tilrettelegging og informasjon

**Tiltakstype:** Opparbeide sti/kanalisering

**Fylke:** Vestland

**Kommune:** Gloppen

**Verneområde:** Naustdal-Gjengedal landskapsvernområde (VV00002748)

**Beskrivelse av tiltaket:**

Utbetring av stien som går frå parkeringsplassen i Jardalen og opp til Mardalsstøylen. Dette tiltaket starta grunneigarane med i 2020, og fekk gjort mykje då. Men dei kom ikkje heilt i mål, og vi vil derfor ha midlar til å fullføre tiltaket i 2021.

Det er for det meste snakk om legge kloppar på myrlendt og vått terreng. Grunneigarane står sjølv for planlegging og gjennomføring.

Tiltaket er forankra i tiltaksplanen til Naustdal-Gjengedal, som er eit vedlegg til forvaltningsplanen.

**Økonomisk ansvarlig:** Forvaltningsmyndighet

**Andre tilskuddsordninger:**

**Beløp det søkes om:** Kr 60 000

**Videreføring av pågående prosjekt?** Ja

**Har tiltaket forankring i skjøtelses- eller forvaltningsplan?** Ja

**Er tiltaket flerårig?** Nei

**Har dere en besøksstrategi for verneområdet (i produksjon eller ferdig)?** Ja

## Prosjektene drifteveg gjennom Ura ved Storevatnet

**Prioritet:** 14

**Navn på tiltaket:** Prosjektene drifteveg gjennom Ura ved Storevatnet

**Tiltakskategori:** Beiting og lyngbrenning

**Tiltakstype:** Beiting- og/eller gjerding for bufe

**Fylke:** Vestland

**Kommune:** Gloppen

**Verneområde:** Naustdal-Gjengedal landskapsvernområde (VV00002748)

**Beskrivelse av tiltaket:**

Greie ut og prosjektere kva som er beste løysinga for å forbetre stien og steintrappa her med tanke på å drive storef forbi.

Dette er eit punkt på stien langs Storevatnet (mot Byrkjeneset) kor dyreeigarane melder om at dei har vanskar med å få storfe til å gå forbi. Her har det tidlegare vore laga steintrapp ved hjelp av sherpa-arbeidarar, men steintrappa har vist seg å vere lite eigneleg for storfe.

Vi ønskjer derfor i første omgang om midlar til utgreiing og eventuelt prosjektering av tiltaket. Her vil vi leige inn fagfolk.

Tiltaket er forankra i tiltaksplan for Naustdal-Gjengedal

**Økonomisk ansvarlig:** Forvaltningsmyndighet

**Andre tilskuddsordninger:**

**Beløp det søkes om:** Kr 60 000

**Videreføring av pågående prosjekt?** Nei

**Har tiltaket forankring i skjøtelses- eller forvaltningsplan?** Ja

**Er tiltaket flerårig?** Ja

## Bokprosjekt

**Prioritet:** 15

**Navn på tiltaket:** Bokprosjekt



**Tiltakskategori:** Tilrettelegging og informasjon

**Tiltakstype:** Annet (utdypes i beskrivelsesfeltet)

**Fylke:** Vestland

**Kommune:** Gloppen

**Verneområde:** Naustdal-Gjengedal landskapsvernområde (VV00002748)

**Beskrivelse av tiltaket:**

Forfatter Arve Sandal har planer om å skrive ei praktbok får Ålfotbreen LVO og Naustdal-Gjengedal LVO. Han har vore i kontakt med Skald forlag som er interessert i å vere forleggar for boka. Arve Sandal har levert budsjett og finansieringsmodell kor verneområdestyra må vere med å bidra til finansieringa.

Sandal har tidlegare skrive fleire nettartiklar frå Ålfotbreen LVO (finansiert av tiltaksmidlar) som han vil bygge vidare på som vil vere ein del av boka.

Verneområdestyret stiller seg positive til tiltaket. Ei slik

bok er relevant for med tanke på dei strategiske vala som er gjort i besøksstrategien, som handlar om å gjere verneområdet meir kjent.

Boka vil vere i tråd med eventuelle føringar i merkevarestrategien for Norges nasjonalparker.

Tiltaket vil gå over fleire år, men det er berre behov for midlar eitt år.

Ta gjerne kontakt om de vil ha meir informasjon om dette bokprosjektet.

**Økonomisk ansvarlig:** Forvaltningsmyndighet

**Andre tilskuddsordninger:** Andre tilskuddsordninger: Ålfotbreen vo-styre søker og om midlar til tiltak

**Beløp det søkes om:** Kr 250 000

**Videreføring av pågående prosjekt?** Nei

**Har tiltaket forankring i skjøtelses- eller forvaltningsplan?** Nei

**Er tiltaket flerårig?** Nei

**Har dere en besøksstrategi for verneområdet (i produksjon eller ferdig)?** Ja

## Samlet pott

**Prioritet:** 16

**Navn på tiltaket:** Samlet pott

**Tiltakskategori:** Pott for gjennomføring av prioriterte tiltak

**Tiltakstype:**

**Fylke:**

**Kommune:**

**Verneområde:**

**Beskrivelse av tiltaket:**

pott

**Økonomisk ansvarlig:** Forvaltningsmyndighet

**Andre tilskuddsordninger:**

**Beløp det søkes om:** Kr 0

**Videreføring av pågående prosjekt?**


**Har tiltaket forankring i skjøtelses- eller forvaltningsplan?**


**Er tiltaket flerårig?**

## Vedlegg


 Skjøtselsplan for Arnestadstøylen.pdf (Annet)


 Besøksstrategi Naustdal-Gjengedal landskapsvernområde.pdf (Annet)

 Tiltaksplan Naustdal-Gjengedal oppdatert 2019.pdf (Annet)

 Skjøtselsplan for Sandsstøylen.pdf (Prosjektbeskrivelse)


 Skjøtselsplan for Sandsstøylen-Tiltaksplan.pdf (Prosjektbeskrivelse)

 Skjøtselsplan for Fitjestøylen.pdf (Prosjektbeskrivelse)

 IMG\_1479.JPG (Bilde)

 Ønske om midler til tilretteleggingstiltak - Indre Angedalen grunneigarlag.pdf (Prosjektbeskrivelse)

 område.PNG (Annet)

 rasteområde.PNG (Annet)

 **Alf Erik Røyrvik for FYLKESMANNEN I VESTLAND**

---

Levert 16.12.2020