

MIDLER TIL TILTAK I VERNEOMRÅDER (KAP 1420 POST 31) - 2021

Foretaksnavn FYLKESMANNEN I VESTLAND

Kontaktperson

Navn: Alf Erik Røyrvik

Utfyller

Navn: Alf Erik Røyrvik

Mottaker: Miljødirektoratet

SØKNAD

REFERANSENØ.: 21S29691

Tiltak

Hvem søkes det på vegne av? Nasjonalpark- eller verneområdestyre

Oversikt over alle tiltak						
Pri.	Navn på tiltaket	Tiltakskategori	Tiltakstype	Verneområde	Øk. ansvarlig	Beløp
1	Bokprosjekt	Tilrettelegging og informasjon	Annet (utdypes i beskrivelsesfeltet)	Ålfotbreen landskapsvernområde (VV00002749)	Forvaltningsm.	120 000
2	Informasjonsskilt ved Strømsneskrysset	Tilrettelegging og informasjon	Oppføring av skilt og/eller infotavle	Ålfotbreen landskapsvernområde (VV00002749)	Forvaltningsm.	50 000
3	Turskilt	Tilrettelegging og informasjon	Opparbeide sti/kanalisering	Ålfotbreen landskapsvernområde (VV00002749)	Forvaltningsm.	20 000
4	Ny wire i Sælebotskora	Tilrettelegging og informasjon	Opparbeide sti/kanalisering	Ålfotbreen landskapsvernområde (VV00002749)	Forvaltningsm.	15 000
5	Tilrettelegging i innfallspørt Førdedalen	Tilrettelegging og informasjon	Oppføring av publikumsanlegg (utkvikks-/fugletårn)	Ålfotbreen landskapsvernområde (VV00002749)	Forvaltningsm.	75 000
6	Ny bru ved Skarvevatnet	Tilrettelegging og informasjon	Opparbeide sti/kanalisering	Ålfotbreen landskapsvernområde (VV00002749)	Forvaltningsm.	50 000
7	Innfallspørt Grøndalen	Tilrettelegging og informasjon	Oppføring av innfallspørt/P-plass	Ålfotbreen landskapsvernområde (VV00002749)	Forvaltningsm.	100 000

8	Utbetring av veg i Hope	Tilrettelegging og informasjon	Oppføring av innfallsport/P-plass	Ålfotbreen landskapsvernområde (VV00002749)	Forvaltningsm.	30 000
9	Samlet pott	Pott for gjennomføring av prioriterte tiltak			Forvaltningsm.	0
						460 000

Bokprosjekt

Prioritet: 1

Navn på tiltaket: Bokprosjekt

Tiltakskategori: Tilrettelegging og informasjon

Tiltakstype: Annet (utdypes i beskrivelsesfeltet)

Fylke: Vestland

Kommune: Gloppen

Verneområde: Ålfotbreen landskapsvernområde (VV00002749)

Beskrivelse av tiltaket:

Forfatter Arve Sandal har planer om å skrive ei praktbok får Ålfotbreen LVO og Naustdal-Gjengedal LVO. Han har vore i kontakt med Skald forlag som er interessert i å vere forleggar for boka. Arve Sandal har levert budsjett og finansieringsmodell kor verneområdestyra må vere med å bidra til finansieringa.

Sandal har tidlegare skrive fleire nettartiklar frå Ålfotbreen LVO (finansiert av tiltaksmidlar) som han vil bygge vidare på som vil vere ein del av boka.

Verneområdestyret stiller seg særers positive til tiltaket, og gjev det høgaste prioritering for tiltak i 2021. Ei slik bok er særers relevant for verneområdestyret sitt ønske, og dei strategiske vala som er gjort i besøksstrategien, som handlar om å gjere Ålfotbreen landskapsvernområde meir kjent.

Boka vil vere i tråd med eventuelle føringar i merkevarestrategien for Norges nasjonalparker.

Tiltaket vil gå over fleire år, men det er berre behov for midlar eitt år.

Ta gjerne kontakt om de vil ha meir informasjon om dette bokprosjektet.

Økonomisk ansvarlig: Forvaltningsmyndighet

Andre tilskuddsordninger: Andre tilskuddsordninger: Naustdal-Gjengedal vo-styre vil og søke

Beløp det søkes om: Kr 120 000

Videreføring av pågående prosjekt? Nei

Har tiltaket forankring i skjøttelses- eller forvaltningsplan? Nei

Er tiltaket flerårig? Ja

Har dere en besøksstrategi for verneområdet (i produksjon eller ferdig)? Ja

Informasjonsskilt ved Strømsneskrysset

Prioritet: 2

Navn på tiltaket: Informasjonsskilt ved Strømsneskrysset

Tiltakskategori: Tilrettelegging og informasjon

Tiltakstype: Oppføring av skilt og/eller infotavle

Fylke: Vestland

Kommune: Kinn

Verneområde: Ålfotbreen landskapsvernområde (VV00002749)

Beskrivelse av tiltaket:

Verneområdestyret ønskjer å sette opp stort informasjonsskilt (cortenstål) med plakate på den nye busshaldeplassen ved Strømsneskrysset (fylkesveg).

Her startar Fv. 5698 som går inn til Grøndalen. Grøndalen er ein av innfallsportane til Ålfotbreen LVO, og er blant dei som er prioritert i besøksstrategien.

Vi har sett opp informasjonsskilt tidlegare. Vi har det grafiske innhaldet til plakaten klart, og vi har erfaring både med produksjon og oppsetting av informasjonsskilt i cortenstål.

Tiltaket er i tråd med strategiske satsingar i besøksstrategien kor man ønskjer å sette opp informasjonsskilt på strategiske knutepunkt i alle kommunar.

Økonomisk ansvarlig: Forvaltningsmyndighet

Andre tilskuddsordningar:

Beløp det søkes om: Kr 50 000

Videreføring av pågående prosjekt? Nei

Har tiltaket forankring i skjøttelses- eller forvaltningsplan? Ja

Er tiltaket flerårig? Nei

Har dere en besøksstrategi for verneområdet (i produksjon eller ferdig)? Ja

Turskilt

Prioritet: 3

Navn på tiltaket: Turskilt

Tiltakskategori: Tilrettelegging og informasjon

Tiltakstype: Opparbeide sti/kanalisering

Fylke: Vestland

Kommune: Gloppen

Verneområde: Ålfotbreen landskapsvernområde (VV00002749)

Beskrivelse av tiltaket:

Vi har fleire merka og skilta ruter i og rundt verneområdet. Her er det eit jamnleg behov for å bytte ut gamle, slitte, øydelagte og utdaterte turskilt. I besøksstrategien er det slått fast at kvaliteten på skilt, merking og anna infrastruktur knytt til dei merka rutene og innfallsportane skal vere god og standardisert. Vi jobbar derfor jamleg med dette, i samarbeid med lokalt SNO og turlaga.

Økonomisk ansvarlig: Forvaltningsmyndighet

Andre tilskuddsordningar:

Beløp det søkes om: Kr 20 000

Videreføring av pågående prosjekt? Ja

Har tiltaket forankring i skjøttelses- eller forvaltningsplan? Ja

Er tiltaket flerårig? Ja

Har dere en besøksstrategi for verneområdet (i produksjon eller ferdig)? Ja

Ny wire i Sælebotkora

Prioritet: 4

Navn på tiltaket: Ny wire i Sælebotkora

Tiltakskategori: Tilrettelegging og informasjon

Tiltakstype: Opparbeide sti/kanalisering

Fylke: Vestland

Kommune: Gloppen

Verneområde: Ålfotbreen landskapsvernområde (VV00002749)

Beskrivelse av tiltaket:

Vi merka og skilta ruta frå Mettenes i 2020, og vi fekk og bytta ut ein gammal wire som er sett opp i oppgangen til Sælebotkora. Denne ruta går vidare i retning Gullsmedhytta og Skjeringane. Særleg Skjeringane er eit populært og spektakulært turmål som både turlag og private brukar.

Vi vurderer det slik at her er behov for å montere om lag 20 m med meir wire for å få ein trygg og god inngang til Sælebotskora.

Tiltaket er i samarbeid med grunneigar og turlag, og grunneigar vil ha ansvar for tilsyn og vedlikehald. Sjølve Sælebotskora ligg utanfor verneområdet.

Det er behov for midlar til innkjøp av sjølve wire'n, og til transport opp med helikopter.

Tiltaket er i tråd med strategisk grep i besøksstrategien om å utvikle Mettenes som innfallsport.

Økonomisk ansvarlig: Forvaltningsmyndighet

Andre tilskuddsordninger:

Beløp det søkes om: Kr 15 000

Videreføring av pågående prosjekt? Ja

Har tiltaket forankring i skjøtelses- eller forvaltningsplan? Nei

Er tiltaket flerårig? Nei

Har dere en besøksstrategi for verneområdet (i produksjon eller ferdig)? Ja

Tilrettelegging i innfallsport Førdedalen

Prioritet: 5

Navn på tiltaket: Tilrettelegging i innfallsport Førdedalen

Tiltakskategori: Tilrettelegging og informasjon

Tiltakstype: Oppføring av publikumsanlegg (utkvikks-/fugletårn)

Fylke: Vestland

Kommune: Bremanger

Verneområde: Ålfotbreen landskapsvernområde (VV00002749)

Beskrivelse av tiltaket:

Vi har i fleire år jobba med å få til tilrettelegging av ein lågterskel innfallsport i Førdedalen. Her er det lett å kome til, eit fascinerande landskap som er typisk for Ålfotbreen og geologien/landskapsformene der, og det er innfallsport for lengre turar inn i landskapsvernområdet. I samarbeid med Førde grunneigarlag ønskjer vi å lage til ein plass kor familiar, ungdom, skuleklassar o.l. kan opphalde seg og drive med lågterskel friluftsliv. Her er tilgang på fiskevatn kor det dessutan er fint å drive med båt/kano/kajakk.

Vi tenkjer å sette opp ein gapahuk, lage til bålpass/rasteplass, sette opp utedo.

Gapahuk (som byggesett) er kjøpt inn i 2020. I 2021 søkjer vi om midlar til å lage til sjølve plassen, montere gapahuken og til å sette opp ein utedo. Det vil vere grunneigarlaget som eig "anlegget" og vil ha ansvar for drift og vedlikehald.

Tiltaket er forankra i Besøksstrategi for Ålfotbreen og i tiltaksplanen til Ålfotbreen verneområdestyre som er eit vedlegg til forvaltningsplan. Alle inngrep og installasjonar ligg utanfor sjølve verneområdet.

Økonomisk ansvarlig: Forvaltningsmyndighet

Andre tilskuddsordninger:

Beløp det søkes om: Kr 75 000

Videreføring av pågående prosjekt? Ja

Har tiltaket forankring i skjøtelses- eller forvaltningsplan? Ja

Er tiltaket flerårig? Ja

Har dere en besøksstrategi for verneområdet (i produksjon eller ferdig)? Ja

Ny bru ved Skarvevatnet

Prioritet: 6

Navn på tiltaket: Ny bru ved Skarvevatnet

Tiltakskategori: Tilrettelegging og informasjon

Tiltakstype: Opparbeide sti/kanalisering

Fylke: Vestland

Kommune: Gloppen

Verneområde: Ålfotbreen landskapsvernområde (VV00002749)

Beskrivelse av tiltaket:

Det er behov for å sette opp ny bru ved Skarvevatnet, etter at den gamle brua vart teken av elva. Her må ein krysse elva ved utløpet av Skarvevatnet om ein skal gå frå Mettenes eller Gullsmedhytta og i retning Gjegnen. Vi var på synfaring i 2020, og vi har kjøpt inn ny bru. Den skal vere høgare, lengre og ein annan konstruksjon enn den som var der tidlegare, slik at risikoen for at elva tek den skal vere vesentleg mindre. Sjølve brua er allereie kjøpt inn, men vi treng midlar til transport opp og til sjølve monteringa. Skarvevatnet ligg rett på utsida av sjølve verneområdet.

Økonomisk ansvarlig: Forvaltningsmyndighet

Andre tilskuddsordninger:

Beløp det søkes om: Kr 50 000

Videreføring av pågående prosjekt? Ja

Har tiltaket forankring i skjøttelses- eller forvaltningsplan? Nei

Er tiltaket flerårig? Nei

Har dere en besøksstrategi for verneområdet (i produksjon eller ferdig)? Ja

Innfallsport Grøndalen

Prioritet: 7

Navn på tiltaket: Innfallsport Grøndalen

Tiltakskategori: Tilrettelegging og informasjon

Tiltakstype: Oppføring av innfallsport/P-plass

Fylke: Vestland

Kommune: Kinn

Verneområde: Ålfotbreen landskapsvernområde (VV00002749)

Beskrivelse av tiltaket:

I besøksstrategien for Ålfotbreen er Grøndalen peika på som ein av innfallsportane som skal utviklast og satsast på. Her startar den merka ruta som går til Blåbrebu og vidare derifrå til andre turmål.

Vi har ikkje fått gjort nemneverdige tiltak i Grøndalen enno, sidan fokuset til no har lege på Hope og Førdedalen.

Per i dag er her ein enkel parkeringsplass og eit enkelt informasjonsskilt i Grøndalen. Skiltet er på gammal ramme, men har fått ny plakat i 2020.

Grunnigar i området har spelt inn at denne plassen kan utbetrast noko, med mellom anna fest grill eller grue slik at besøksande kan raste og grille her utan å bruke eingongsgrill.

Vi ser for oss å gruse opp parkeringsplassen, sette opp rastebord, og lage til ein fast grill eller bål plass.

Tiltaket er forankra i strategiske grep i besøksstrategien.

Økonomisk ansvarlig: Forvaltningsmyndighet

Andre tilskuddsordninger:

Beløp det søkes om: Kr 100 000

Videreføring av pågående prosjekt? Nei

Har tiltaket forankring i skjøttelses- eller forvaltningsplan? Nei

Er tiltaket flerårig? Nei

Har dere en besøksstrategi for verneområdet (i produksjon eller ferdig)? Ja

Utbetring av veg i Hope

Prioritet: 8

Navn på tiltaket: Utbetring av veg i Hope

Tiltakskategori: Tilrettelegging og informasjon

Tiltakstype: Oppføring av innfallsport/P-plass

Fylke: Vestland

Kommune: Gloppen

Verneområde: Ålfotbreen landskapsvernområde (VV00002749)

Beskrivelse av tiltaket:

Hope er innfallsport nr.1 til Ålfotbreen landskapsvernområde i følge besøksstrategien. Her er det lagt mykje midlar i tilrettelegging og kanalisering i åra etter at området vart verna. På Nakkane vart det laga ein parkeringsplass med midlar som kom i samband med vernet, for å gje eit godt tilbod om parkering for ålmenta som ikkje er "i vegen" for dei lokale grunneigarane sin bruk av området og vegane her. Denne parkeringsplassen er no det naturlege startpunktet for turar til Lavesteinen, Gjengnabu og Gjegnen.

Grusvegen opp dit er stort sett bra, men i ein litt bratt bakke har ein del grus blitt vaska vekk. Dette gjer til at turfolk med litt små eller låge bilar ikkje får nytta den øverste parkeringsplassen på Nakkane.

Her er det snakk om å få nokre lass med veggrus på dette eine partiet.

Tiltaket er forankra i besøksstrategi og i tiltaksplanen til verneområdestyret (som er eit vedlegg til forvaltningsplanen).

Økonomisk ansvarlig: Forvaltningsmyndighet

Andre tilskuddsordninger:

Beløp det søkes om: Kr 30 000

Videreføring av pågående prosjekt? Ja

Har tiltaket forankring i skjøtelses- eller forvaltningsplan? Ja

Er tiltaket flerårig? Nei

Har dere en besøksstrategi for verneområdet (i produksjon eller ferdig)? Ja

Samlet pott

Prioritet: 9

Navn på tiltaket: Samlet pott

Tiltakskategori: Pott for gjennomføring av prioriterte tiltak

Tiltakstype:

Fylke:

Kommune:

Verneområde:

Beskrivelse av tiltaket:

pott

Økonomisk ansvarlig: Forvaltningsmyndighet

Andre tilskuddsordninger:


Beløp det søkes om: Kr 0


Videreføring av pågående prosjekt?


Har tiltaket forankring i skjøtelses- eller forvaltningsplan?

Er tiltaket flerårig?


Vedlegg


 Besøksstrategi for Ålfotbreen landskapsvernområde.pdf (Annet)

 IMG_1217.JPG (Bilde)

 IMG_1212.JPG (Bilde)

 Sælebotskora.jpg (Bilde)

 IMG_1552.JPG (Bilde)

 Innfallsport Grøndalen.pdf (Bilde)

 Tiltaksplan Ålfotbreen LVO 2019-2021.pdf (Annet)

Levert 09.12.2020